

Vista de Harare (Zimbabue)



Esperando el trabajo en Harare (Zimbabue)



Cataratas Victoria (Zimbabue)



HISTORIA

Ya en el siglo V, los bantúes descubrieron yacimientos de oro, cobre y estaño y desarrollaron una refinada técnica para trabajar estos metales que produjo un gran mercado y una notable expansión cultural, desarrollando importantes contactos comerciales con Asia, hasta mediados del s. XV.

A partir del s. XVI, la presencia portuguesa liquidó el fructífero comercio con Oriente y provocó la decadencia económica de la región, provocando un retroceso de diez siglos.

En 1889 Lobenguela, rey de los ndebeles concedió a la British South Africa Co. (BSA) el monopolio de la explotación de los recursos minerales en el país a cambio de armas, una pensión vitalicia y un barco a vapor. El Gobierno Británico dio a la BSA el control del comercio, lo que dio lugar a que sin ningún título legal se instalaran en territorio shona a los que atacaron y vencieron, pasando a ser gobernados por la BSA con el nombre de Rhodesia del Sur, y convirtiéndose en 1923 en una colonia británica.

Este Gobierno publicó la Ley de Distribución de la Tierra para separar y delimitar cada parcela: mitad para los blancos y mitad para los negros, ¡cuando estos eran el 96 % de la población! Y además la tierra adjudicada a los blancos era la mejor, de más lluvia, tierras altas, las más apropiadas para la agricultura y la ganadería.

Desde 1953 a 1963 Rhodesia del Sur formó parte de la Confederación del África central, junto con Rhodesia del Norte (ahora Zambia) y Nayasaland (ahora Malawi). En 1965 los colonizadores, con Smith al frente, proclamaron una Declaración Unilateral de Independencia. Esto provocó una cruel guerra civil, organizada por el ZAPU (Unión Popular de Zimbabue) entre los guerrilleros negros y el gobierno minoritario blanco.

En 1979, tras unas elecciones fraudulentas, el obispo Abel Muzorewa asumió el gobierno y cambió el nombre del país por el de Zimbabue-Rhodesia. Las elecciones generales de 1980, fueron ampliamente ganadas por Robert Mugabe del partido ZANU (Unión Nacional Africana de Zimbabue). Gran Bretaña traspasó el poder al triunfador, si bien los blancos mantuvieron sus privilegios económicos y políticos, reflejados en la tenencia de la tierra: 4.500 agricultores blancos, eran dueños del 50 % de las tierras más productivas del país.

El gobierno de Mugabe comenzó con un mensaje de reconciliación, por abolir la legislación racista y por reconstruir la economía afectada por siete años de guerra. Poco después el ZAPU y el ZANU se unificaron en el Frente Patriótico y el país se orientó cada vez más hacia un régimen de partido único, decidiendo abandonar la ideología marxista-leninista a favor de la economía mixta.

Mugabe y su partido continúan hoy gobernando, prácticamente sin oposición, pero con una reiterada denuncia internacional de fraudulencia, violaciones de Derechos Humanos, complicidad en casos de tortura, arrestos y brutales represiones.

En agosto del 2002, colonos blancos, que fueron notificados de que debían abandonar sus tierras, desafiaron al gobierno provocando una serie de violentos incidentes y represiones sin precedentes en los enfrentamientos.

Hoy Zimbabue atraviesa la peor crisis humanitaria desde su independencia, el índice de esperanza de vida desciende velozmente (36 años) y las tasas de orfandad son las más elevadas del mundo: 1,3 millones de niños ha quedado huérfanos como consecuencia del SIDA, que alcanza al 25 % de la población.

CARTA DE ZIMBABUE

do las elecciones, ha aparecido mucha violencia motivada por la política. En este momento las personas se sienten realmente frustradas porque el presidente, que tiene 84 años y ha mandado durante 28 años, desde la independencia, no quiere dejar el poder.

Nosotros, las personas de Zimbabue, creemos que la vida en Europa y en América es mucho más confortable porque hay democracia y los gobiernos respetan los derechos humanos. Las personas en esos países pueden satisfacer fácilmente sus necesidades básicas y no están hambrientas. Los gobernantes de ahí no intentan morir en el poder, dejan el poder cuando termina el tiempo de su mandato.

Los habitantes de Zimbabue necesitan ayuda porque no han logrado suprimir el gobierno corrupto de Robert Mugabe. También se necesita ayuda para que los profesores no abandonen el país y los niños puedan asistir a la escuela. Se necesita ayuda para que las enfermeras y los médicos puedan quedarse, y también medicinas. Muchas personas están muriendo porque no tienen acceso a las medicinas que pueden salvar sus vidas.

[Traducción del inglés de José Ramón Sebastián de Erice]

Esta carta, escrita por una mujer de Zimbabue de 50 años, fue recibida en mayo de 2008. Por razones de seguridad han pedido no difundir ni el nombre de la persona ni su dirección.

(Extracto de *Cartas del Sur al Norte*, PPC, Madrid 2009)

DIOS TAMBIÉN ESCRIBE

Ante una situación de extrema injusticia, el profeta Habacuc reconoce la voz de Dios en su propio grito de reproche.

Oráculo que el profeta Habacuc recibió en una visión.

¿Hasta cuándo, Señor, pediré auxilio

sin que tú escuches,

clamaré hacia ti: "¡Violencia!", sin que tú salves?

¿Por qué me haces ver la iniquidad

y te quedas mirando la opresión?

Me pondré en mi puesto de guardia

y me apostaré sobre el muro;

vigilaré para ver qué me dice el Señor,

y qué responde a mi reproche. (Ha 1, 1-2. 2,1)

AHORA ESCRIBE TÚ

Junto a los problemas cotidianos derivados de la situación política, el país está siendo azotado por una grave epidemia de cólera. Escribe al Presidente de la Delegación Europea de la OMS para que este organismo intensifique sus apoyos a Zimbabue:

Marc Danzon - Organización Mundial de la Salud

Oficina Regional para Europa

8, Scherfigsvej - DK-2100 Copenhagen Ø - Dinamarca

O por correo electrónico: postmaster@euro.who.int

Sábado de la 4ª Semana

TIMOR ORIENTAL

IDH=0,514



Población: 1.192.515 h.
Superficie: 14.870 Km²
Capital: Dili

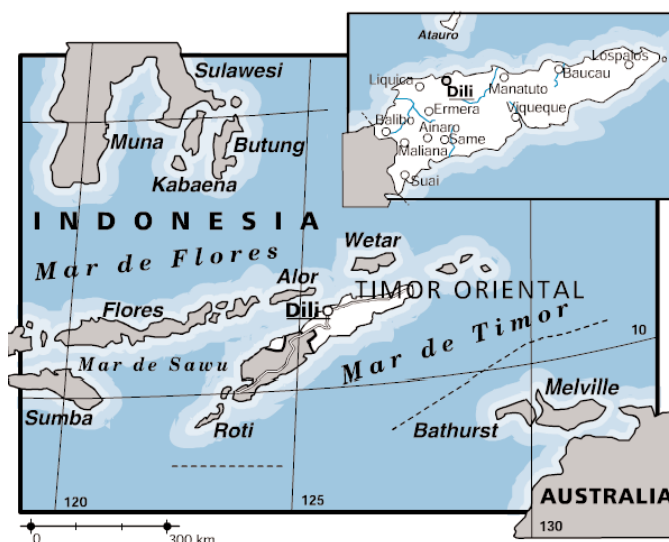
Geografía: Situado entre Australia e Indonesia, el territorio de Timor Oriental comprende la parte este de la isla de Timor, la dependencia de Oecusse, situada hacia el noroeste de la isla; la isla de Atauro en el norte, y el islote de Yaco, hacia el este. De origen volcánico, el relieve de la isla es montañoso, cubierto con densas selvas. Su clima tropical lluvioso favorece una red hidrográfica importante. La zona sur es llana y apta para el cultivo. La agricultura es la base de su economía de exportación, con la producción de copra, café, algodón, arroz, tabaco y sándalo principalmente.

Pueblo: el pueblo maubere es de origen melanesio y malayo. En 1975 vivían en el país cerca de 20.000 chinos, llegados durante el siglo XX, y 4.000 portugueses. Amnistía Internacional calcula en 210.000 el número de víctimas de la ocupación indonesia. Hay 6.000 refugiados mauberes en Australia y 1.500 en Portugal.

Religión: la mayoría de la población practica cultos tradicionales; existe también 30 % de católicos.

Idiomas: el tetum es la lengua nacional. Se hablan unos 40 dialectos. Durante la ocupación indonesia se prohibió el uso de estas lenguas en la educación, y se impartía en baha-sa, la lengua indonesia. Esta situación fue revertida luego de la Independencia oficial en 2002. Una minoría habla también portugués.

Principales partidos políticos: Frente Revolucionario del Timor Oriental Independiente (FRETILIN); Partido Democrático (PD); Partido Social Demócrata (PSD); Asociación Social-Demócrata Timorés (ASDT).



ESTADÍSTICAS

DEMOGRAFÍA

Población: 1.192.515 h.
Crecimiento anual : 1,5 %
Población urbana: 28 %
Crecimiento urbano: 5,2

SALUD

Esp. de vida: 61 años
Hombres: 60 años
Mujeres: 62 años
Hijos por mujer: 6,5
Mortalidad materna: 660 cada 100.000 nacidos vivos
Mortalidad infantil: 52 cada 1.000
Mortalidad menores de 5 años: 61 por 1.000
10 médicos cada 100 mil hab.
Agua potable: 58 %

EDUCACIÓN

Tasa de Matriculación: 20 %
E. Secundaria : 20 %
Universidad: 10 %
Docentes de primaria: 1 cada 51 estudiantes

ECONOMÍA

Crecimiento anual: 2,5 %
Ayuda recibida: 153 millones US\$
Ayuda recibida per cápita: 172 US\$
Ayuda recibida: 45,1 % del PBI

USO DE LA TIERRA

Forestadas y con bosques : 53,7 %
Arables: 8,2 %
Cultivadas : 4,6 %

GASTO PÚBLICO

Gasto social en salud : 7,3 % del PBI

TRABAJO

PEA Femenina : 38 % de la PEA

CARTA DE TIMOR ORIENTAL

Participar en la construcción del propio país

12 de mayo de 2008

Hola amigos y amigas de España,

Me llamo Ozias Correia y tengo 23 años. Estudio en la Universidad de la Paz, en la facultad de Ciencias Sociales y Humanas, en el departamento de Relaciones Internacionales.

Vivo con mi familia: mis padres, cuatro hermanos y dos hermanas. Soy el hermano mayor, y eso, según la tradición, me "obliga" a ayudar a mis padres a todos los niveles, también cuidar de mis hermanos y hermanas. Lo más difícil será buscar muy rápido trabajo al acabar la universidad para que mis hermanos y hermanas puedan también tener estudios. La familia hace un gran esfuerzo por los mayores pero de los siguientes debe sobre todo ocuparse el hermano mayor porque mi familia, como casi todas, cada vez tiene menos recursos financieros.

Mi mayor sueño para el futuro es convertirme en un "motor" de cambio para las nuevas generaciones.

Timor Oriental es una nación soberana que acaba de nacer como tal en el siglo XXI. Al ser una nación nueva es evidente que no tenemos mucha experiencia en casi nada, pero estamos en el camino de alimentar nuestra capacidad de autogobierno con una mentalidad abierta y constructiva tanto de cara al interior del propio país como al exterior.

No es fácil vivir en nuestra sociedad porque aún arrastramos la mentalidad de pueblo ocupado. El ambiente no favorece las iniciativas más creativas o arriesgadas. En ocasiones parece que se fomenta más un espíritu y una actitud pasiva.

Mi preocupación es aprovechar el momento presente. No



HISTORIA

Las primeras noticias que tenemos del origen de Timor Oriental datan de 1515, fecha en la que colonos portugueses llegan a la isla. Los navegantes portugueses se asientan en este territorio en el que realizan sus actividades comerciales puesto que Timor poseía importantes recursos naturales como la madera.

Los portugueses encuentran una población nativa organizada en jefaturas y en distintos estamentos. Algunas fuentes hablan de cinco, que eran los *liurari*, de la que formaban parte jefes y reyes; los *dato*, que integraban nobles y guerreros; los *ema-reino*, clase a la que pertenecían los plebeyos libres; los *ata*, que eran los esclavos; y los *lutum*, estamento integrado por pastores nómadas. Estas personas hablaban sus lenguas locales y participaban de sus religiones tradicionales. Con la colonización portuguesa fueron llegando misioneros católicos que extendieron el cristianismo y la lengua portuguesa entre la población. En la evangelización participaron órdenes religiosas como la Compañía de Jesús o los Dominicos. Esta última orden religiosa tuvo gran influencia en el futuro de la zona puesto que colaboró en el establecimiento de un gobierno eclesiástico, que quedó bajo la autoridad de Portugal.

A medida que Portugal iba desarrollando su labor en Timor los holandeses se iban asentando en las islas limítrofes. La expansión de la colonia holandesa fue el origen de su dominación que fue conquistando a través de luchas sucesivas con Portugal y firma de tratados a lo largo de cien años. En 1893 se firmó un Tratado por el que la mitad oriental de la isla y otros territorios se atribuyó a Portugal y la mitad occidental a Holanda. La capital de los territorios portugueses se estableció en Dili, ciudad que había sido fundada en 1869.

Timor fue invadido por Japón en la Segunda Guerra Mundial, pero con el final de la guerra la población repuso de nuevo la Administración portuguesa que siguió controlando el país.

Un momento importante para Timor llegó con la Revolución de los Claveles en Portugal, hito que marca el inicio del proceso descolonizador portugués que incluyó todos sus territorios de "ultramar", incluyendo a Timor. El partido que lideró el proceso fue el FRENTILIN (Frente de Liberación de Timor Oriental Independiente) que proclamó la independencia el 28 de noviembre de 1975. Dicha independencia no fue reconocida oficialmente por Portugal.

Las ansias expansionistas que Indonesia había ya mostrado la llevaron a invadir Timor el 7 de diciembre de 1975, sólo nueve días después de la proclamación de su independencia. Ni Estados Unidos ni Australia impidieron la anexión que fue aprobada el 2 de junio de 1976, pero que nunca fue reconocida por Naciones Unidas.

La ocupación de Timor por Indonesia se caracterizó por la violencia que se ejerció sobre el pueblo timorense. Hecho decisivo en fue el referéndum que se celebró en 1999, en el que los timoreses orientales aprobaron la independencia, que no fue reconocida hasta el 20 de mayo de 2002, entrando a formar parte de la ONU el 27 de mayo de 2002. El Primer Presidente de la República Democrática de Timor-Leste fue el guerrillero Xanana Gusmao.

Desde la independencia los hechos más destacados han sido los esfuerzos en la reconstrucción del país tanto a nivel humano como económico. En el año 2006 el país pasó una importante crisis política que desestabilizó la paz social con disturbios y manifestaciones que reclamaban mejores condiciones laborales para los trabajadores que dieron como resultado la muerte de varias personas. En la actualidad el presidente de la República es José Ramos Horta elegido en el año 2007 y el primer Ministro Xanana Gusmao.

CARTA DE TIMOR ORIENTAL

puedo esperar que sean otros o que sea mañana. ¡Tengo que ser yo y hoy! Ser uno de los que encuentre la forma de dinamizar y crear un ambiente positivo en mi entorno para motivar a los jóvenes a que abandonen la pasividad y se impliquen en el desarrollo de nuestra nación.

Este desafío es muchas veces dificultado por la "tradicción", que nosotros llamamos *lia*, y que continúa siendo prioritario a la hora de organizar las finanzas familiares: Si la familia está comprometida por algún casamiento, algún levantamiento de luto, etc. gasta todos sus recursos en ello dejando en segundo lugar la educación de los hijos y las hijas. Además el asunto de la tradición se va intoxicando del mundo capitalista y perdiendo lo profundo y lo que tiene de identidad cultural; corre el peligro de convertirse en "negocio". ¡Es una pena! Este es otro gran desafío para mí como joven timorense, ¿cómo devolver a las costumbres su verdadero valor e identidad para que perduren en el futuro?

Así que quiero decir a los jóvenes que viven en países desarrollados como España, y pueden recibir una buena formación además de vivir en un ambiente que fomente la creatividad, que lo aprovechen todo muy bien y busquen la oportunidad de ayudar a otros. Este es el reto de todo joven, aquí o allí, ¿cómo aprovechar bien todas las oportunidades que la vida nos da?

Ozias Correia

[Traducción del tetun de Inés Oleaga]

Ozias Correia nació en 1985. Es miembro fundador de la "Asociación de Jóvenes estudiantes de Fatumassi" y participa en muchas actividades con la comunidad que las hermanas Esclavas del Sagrado Corazón tienen en su aldea.

(Extracto de *Cartas del Sur al Norte*, PPC, Madrid 2009)

DIOS TAMBIÉN ESCRIBE

Dios nos ha transmitido claramente qué futuro quiere para su pueblo.

Así dice el Señor:

"sé muy bien lo que pienso hacer con vosotros: designios de paz y no de aflicción, daros un porvenir y una esperanza. Me buscaréis y me encontraréis si me buscáis de todo corazón." (Jr 29, 11.13)

AHORA ESCRIBE TÚ

A Ozias Correia y a su amigo Marcelo dos Santos -cuya carta encontrarás en la página web de la campaña- les haría mucha ilusión que alguien de otro país contactara con ellos. Puedes escribirles a través de las:

Esclavas do Sagrado Coração de Jesus

P. O. Box: 299 - Dili - Timor-Leste

O a la dirección electrónica de la Hna. Inés Oleaga:

inesoleaga@hotmail.com

Domingo de la 5ª Semana

YIBUTI

IDH=0,516



Población: 820.183 h.
Superficie: 23.180 Km²
Capital: Djibouti

Geografía: Ubicado en el triángulo de Afars, frente al Yemen, es uno de los países más calurosos del mundo (temperatura media anual: 30°). Desértico, sólo posee vegetación continua en la zona de las cordilleras basálticas del norte del país. La agricultura, localizada en los oasis y algunos puntos de la costa, apenas cubre un cuarto del consumo local. La ganadería la practican en forma extensiva los pastores nómadas.

Pueblo: los habitantes de Yibuti de origen somalí se dividen en dos grandes grupos étnicos: los afar -distribuidos sobre la mayor parte del territorio- y los issa, concentrados en el sur y mayoritarios en la capital. Presencia de franceses, yemení, etíopes, italianos, griegos, pakistaníes, y otros.

Religión: musulmán sunni. Hay una pequeña minoría cristiana, que incluye católicos, ortodoxos y protestantes (5 %).

Idiomas: afar (55 %), somalí (33 %), y las oficiales son francés (2,8 %) y árabe (11 %).

Gobierno: Ismail Omar Guelleh, presidente desde mayo de 1999. Dileita Muhammad Dileita, Primer Ministro desde marzo de 2001. Tradicionalmente se procura que dicho cargo pertenezca a la etnia afar, para compensar el hecho de que Gouled pertenece a la etnia issa. Asamblea nacional de 65 miembros. Una reforma constitucional de setiembre de 1992 estableció el multipartidismo.



ESTADÍSTICAS

DEMOGRAFIA

Población: 820.183 h.
Crecim. anual: 1,8 %
Pop. urbana: 85 %
Crecim. urbano: 2 %

SALUD

Esp. de vida: 54 años
Hombres: 53 años
Mujeres: 55 años
Hijos por mujer: 4,5
Mortalidad materna: 730 cada 100.000 nacidos vivos
Mort. inf.: 101 por 1.000
Mort. menores de 5 años: 126 por 1.000.
Calorías día: 2.239 per cáp.
13 médicos cada 100.000 h.
Agua potable: 80 %

EDUCACION

Alfabetismo: Sin datos
Escolarización:
Primaria total: 33 %
Hombres: 36 %
Mujeres: 29 %
Secundaria: 19 %
Hombres: 15 %
Mujeres: 22 %
Universidad: 2 %
Docentes de primaria: 1 cada 34 estudiantes

COMUNICACIONES

83 radios, 78 televisores y 14 líneas telefónicas cada 1.000 habs.

ECONOMIA

PBI per cápita: US\$ 1.993
Crecimiento anual: 3,0 %
Inflación anual: 3,0 %
Export: Sin datos
Imports: 292 mill.
Deuda externa: US\$ 429 mill.; US\$ 522 per cápita
Servicio de la deuda: Sin datos
Ayuda recibida: 78 mill.; US\$ 110 per cáp.

TIERRAS

Forestadas y bosques: 0,3 % del total
Arable: 0 %
Otros usos: 99,7 %

GASTO PUBLICO

Salud: 3,3 % del PBI
Educación: Sin datos
Defensa: 4,3 % del PBI

CARTA DE YIBUTI

La americanización de nuestra cultura

Ali-Sabieh, 23 de agosto de 2008

Me llamo Mouna Saleh Hassan, y estoy en la clase de Terminal ES [preuniversitario]. En mi familia somos nueve personas, Tres chicos, cinco chicas y mi madre. Mi padre falleció en 2006. Había sido empleado del écheve de la misión católica de Yibuti y trabajó durante 57 años como carpintero. Quedo yo sola, porque estoy estudiando para poder mañana ganarme la vida, y para ayudar a mi madre. Ahora vivimos en Ali-Sabieh, junto a la misión de San Luis.

La ciudad de Ali-Sabieh está unida con la capital por ferrocarril y por carretera asfaltada. Las condiciones favorables junto con la belleza del paisaje han permitido la instalación de un centro turístico estimado.

Nuestro modo de vida es distinto del de los occidentales. Nuestra cultura nacional incluye los cantos, juegos, vestimenta, que vienen de nuestra tradición originaria, especialmente de los pastores nómadas, de los guerreros, de los mercaderes de las costas y de los caravaneros. Porque los habitantes de nuestro país no tienen todos el mismo origen. Nuestra cultura se enriquece con varias tradiciones: somalí, afar, árabe, que reflejan un mismo género de vida y una pertenencia común al islam. Las culturas extranjeras no están ausentes. La situación de nuestro país, nuestra religión e historia explican que las dos lenguas oficiales sean el francés y el árabe. Las lenguas maternas empleadas por la casi totalidad de los yibutianos son el somalí, el afar, y el árabe. Nuestra religión es la musulmana. Nosotros y los cristianos tenemos diferente religión, diferente cultura y diferentes formas de vida. También hemos intercambiado la cultura occidental. Tenemos diferentes formas de vivir e incluso de pensar.

Mujeres de Djibouti (Foto J. C. Jouault)



Djibouti (Foto J. C. Jouault)

Camellos junto al lago Assal (Djibouti)



HISTORIA

Yibuti es sinónimo de olvido, de desolación, de desierto... Nadie se acuerda de Yibuti. Quizá porque limita con países tristemente dados a conocer a la comunidad internacional por las tragedias, guerras y hambrunas que les han asolado una y otra vez, Yibuti se ha resignado a no ser noticia para nadie. Nadie se acuerda de sus sequías terribles, de su hambruna mortal, de sus caminos plagados de minas tras la reciente guerra civil, de sus campamentos de refugiados... Uno de los pocos libros que se han escrito sobre Yibuti recientemente dice que "según un refrán de la tribu issa (etnia mayoritaria en el sur del país y en la capital), hasta los chacales dejan testamento antes de entrar en Yibuti. Y cuando los colonos franceses fundaron la república sobre un yermo arenoso, un chacal moría de hambre ante sus ojos". Incluso la propia ubicación del país, entre las placas continentales de África y Arabia que se alejan poco a poco pero progresivamente, hace que sus entrañas se agiten con terremotos frecuentes y que una grieta perversa parta el desierto en dos, haciendo prever un final poco esperanzador. Nadie sabe ni siquiera si Yibuti ha dejado testamento...

Por el siglo III a.C inmigrantes ablé llegaron desde la península arábiga y se establecieron en el norte y el sur del actual territorio de Yibuti. Los afar, también llamados danakil, descienden de estos pueblos nómadas. Luego los issa de Somalia expulsaron a los afar del norte y se establecieron en las regiones costeras. En el año 825 d.C misioneros árabes introdujeron el Islam. Los árabes controlaron el comercio en la región hasta el siglo XVI, cuando llegaron los portugueses a hacerles competencia. En 1862, Tadjoura, uno de los sultanatos en la costa somalí, vendió el puerto de Obock y las tierras adjuntas a Francia por 52.000 francos.

Poco a poco la presencia francesa fue haciéndose cada vez mayor y en 1945, recién terminada la II Guerra Mundial, la Somalia Francesa (que era la región de Yibuti controlada por los franceses) fue declara Territorio Francés de Ultramar. Las tensiones entre las tribus locales y los franceses produjeron brotes de violencia y provocaron la retirada francesa en 1977, fecha de la independencia y en la que nació el nuevo Estado, con Hassan Gouled como Presidente, apoyado por una considerable presencia de tropas francesas. Desde 1991, Gouled se vió enfrentado con la rebelión armada de los far, organizados en el Frente para la Restauración de Unidad y Democracia (FRUD). Desde entonces, y después de dos años de rebeldía en su mayor parte exitosa, se produjeron una serie de derrotas militares importantes sobre el FRUD. Estas derrotas crearon divisiones serias entre los grupos far y, en 1994, una de las facciones firmó un acuerdo de alto el fuego con el gobierno, incorporando miembros del FRUD en la dirección de las fuerzas armadas y el propio gobierno.

Etiopía y Somalia, vecinos de Yibuti, tienen aspiraciones territoriales con este país. El interés de Etiopía es fundamentalmente geopolítico. Al conquistar Eritrea su independencia, Etiopía se transformó en un país sin salida al mar. Para Somalia la cuestión es sobre todo una reivindicación histórica, coherente con su aspiración de reunificar la nación somalí.

En abril de 2005, la FAO hizo un llamamiento urgente a la comunidad internacional solicitando 7,5 millones de dólares para combatir la grave crisis alimentaria que se cierne sobre el país, intensificada por la sequía tras tres años sin lluvia. Yibuti, mientras, lucha en agonía y en silencio por sobrevivir.

CARTA DE YIBUTI

Gracias a la globalización existe un intercambio cultural entre países. La globalización cultural corresponde a la emergencia de una cultura homogénea, la cultura mundial, nacida de la aportación de las diversas culturas nacionales. Pero a causa de la dominación del mundo por Occidente, la uniformidad cultural se refiere, con mucha frecuencia, a la occidentalización de la cultura y, más precisamente, a la americanización del mundo, es decir, a la difusión planetaria de la cultura americana. Hablar de uniformidad cultural puede también referirse a los productos, las prácticas, las formas de vida, los gustos, las normas, los valores. Incluso en los PVD, se asiste a una occidentalización de la cultura, en el ámbito del consumo, en la alimentación (Coca-Cola), en la ropa (jeans), en la música, en el cine. En estos últimos tiempos se ve que incluso Yibuti se ha americanizado. Los yibutianos se visten igual que los americanos y tenemos también los mismos platos que los occidentales, como la pizza.

En Yibuti hemos conocido, más o menos, la americanización.

Mouna Saleh Hassan

[Traducción del francés de José Antonio de Muguerza]

Mouna Saleh Hassan vive en el barrio de la "Garra del León" en Ali-Sabieh, Yibuti.

(Extracto de *Cartas del Sur al Norte*, PPC, Madrid 2009)

DIOS TAMBIÉN ESCRIBE

Las colonizaciones culturales han sido y son frecuentes en la historia de la humanidad. La Buena Noticia de Jesús nos hace distinguir entre colonización y evangelización.

El rey publicó un edicto en todo su reino ordenando que todos formaran un único pueblo y abandonara cada uno sus peculiares costumbres. Los gentiles acataron todos el edicto real y muchos israelitas aceptaron su culto. (1 M 41-43a)

Ahora, por la sangre de Cristo, estáis cerca los que antes estabais lejos. Él es nuestra paz. Él ha hecho de los dos pueblos, judíos y gentiles, una sola cosa, derribando el muro que los separaba: el odio. Vino y trajo la noticia de la paz: paz a vosotros, los de lejos; paz también a los de cerca. (Ef 2, 13-14.17)

AHORA ESCRIBE TÚ

¿Qué opinas de la carta de Mouna? Puedes responderla por correo postal (en francés) a través del obispado de Yibuti:

Mouna Saleh Hasan (Ali Sabieh)

Evêché B.P. 94, Djibouti

Lunes de la 5ª Semana

KENIA

IDH=0,521



Población: 36.012.332 h.

Superficie: 569.140 Km²

Capital: Nairobi

Geografía: El país carece de uniformidad étnica y geográfica. Se distinguen cuatro regiones principales de este a oeste: la llanura costera, con lluvias regulares y vegetación tropical; una franja interior poco poblada, con escasas precipitaciones hacia el norte y noroeste; la zona montañosa vinculada a la margen oriental de la gran falla del Rift, con un clima moderado por la altitud y suelos volcánicos aptos para la agricultura, donde se concentra la mayor parte de la población y de las actividades económicas; la porción más occidental está ocupada por una meseta árida, aunque parte de la misma se beneficia con la influencia moderadora del lago Victoria. Entre los mayores problemas ambientales, se destaca: degradación de los suelos, erosión y desertificación; deforestación; contaminación del agua potable, principalmente alrededor de las grandes ciudades, como Nairobi y Mombasa.

Pueblo: los kenianos proceden de los principales troncos étnicos africanos: bantúes, nilo-camíticos, sudaneses y kushitas. Los grupos más significativos, numérica y culturalmente, son los kikuyus y luos; entre las demás etnias figuran: la baluya, la kamba, la meru, la kissi y la embu. Hay minorías india y árabe.

Religión: cristianos 73 %; religiones tradicionales 20 %; mu-sulmanes 6 %.

Idiomas: inglés y swahili son las lenguas oficiales. Además se hablan más de 50 lenguas, entre ellas kikuyu y kamba.

**CARTA DE KENIA****Venid y encontraréis un mundo distinto**

Nairobi, junio de 2008

Saludos desde Kenia. Me llamo Joseph Tiyan, soy un chico soltero de 21 años. Mido 5,8 pies (1,52 cm.), tengo una piel oscura y brillante y unos dientes marrones. Pertenezco a una comunidad llamada Pokot. Está situada en el Noroeste de Kenia. La comunidad es conocida por su hospitalidad. Sus actividades económicas son el pastoreo y la agricultura de subsistencia. Tenemos vacas, cabras y ovejas y nuestra comida principal es leche, sangre y carne, y gachas rara vez.

Mi familia es polígama. Mi mamá murió en 1993, cuando yo estaba en 3º de Primaria. Nos dejó a cuatro hijos, una niña y tres niños. El más pequeño murió en 1995. A mi hermano, el tercero, lo mataron los guerrilleros salvajes Karamoja, una tribu vecina por la parte de Uganda, en 2006 cuando estaba ocupándose del ganado. Mi padre se dedica al pastoreo. Ni mi madre ni mi padre fueron nunca al colegio.

Actualmente soy estudiante de primer año de la Licenciatura de Comercio en la Universidad Católica de África del Este en Nairobi. Mi sueño es poder ayudar a los pastores a comercializar su ganado. En mi comunidad se practica el comercio de ganado, pero debido a lo poco que saben de ventas, el ganado se vende a un precio regalado. De igual modo podré echar una mano enseñando en nuestros colegios que están faltos de personal. Por otro lado podré sensibilizar a mi comunidad para que den más importancia a la educación, ya que nuestra región tiene un 95 % de población analfabeta.

Es un placer y un honor para mí invitar a todos los españoles que estén dispuestos a visitar Kenia. Venid y sed testigos por vosotros mismos de cómo la vida es diferente en esta parte del mundo. Empezad por recorrer sus ciudades y sus pueblos y que esto no sea el final de vuestro reco-

ESTADÍSTICAS**DEMOGRAFÍA**

Población: 36.012.332 h.

Crecim. anual: 2,4 %

Pob. urbana: 44 %

Crecim. urbano: 5,1 %

SALUD

Esp. de vida: 50 años

Hombres: 51 años

Mujeres: 49 años

Hijos por mujer: 5,0

Mortalidad materna: 1.000
cada 100.000 nacidos vivosMortalidad infantil: 79 por
1.000.Mortalidad menores de 5
años: 120 por 1.000.

Consumo de calorías diarias:

2.155 per cáp.

Agua potable: 62 %

EDUCACION

Alfabetismo: 74 %

Hombres: 78 %

Mujeres: 70 %

Escolarización:

Primaria total: 76 %

Hombres: 76 %

Mujeres: 77 %

Secundaria: Sin datos

Universidad: Sin datos

Docentes de primaria: 1

cada 40 estudiantes

COMUNICACIONES

8,3 diarios, 221 radios, 26

televisores y 9 líneas telefó-

nicas cada 1.000 hab.

ECONOMIA

Población con menos de 1 \$

al día: 22,8 %

PBI per cáp.: US\$ 1.140

Crecim. anual: 4,3 %

Inflación anual: 6,9 %

Exports: US\$ 4.202 mill

Imports: US\$ 5.115 mill

Deuda Ext: US\$ 6.826 mill;

US\$ 190 per cáp.

Servicio de la deuda: 8,6 %

de las exports

Ayuda recibida: US\$ 484

mill; US\$ 15 per cáp.; 3,4 %

del PNB

TIERRAS

Forestadas y bosques: 6,2 %

Arable: 8,2 % del total.

Otros: 84,6 % del total.

GASTO PUBLICO

Salud: 2,2 % del PBI

Educación: 7,0 % del PBI

Defensa: 1,6 % del PBI



Constructor de canoa. Isla Lamu (Kenia)



Cataratas Victoria (Kenia)



Familia Masai (Kenia)

HISTORIA

En las extensas planicies de Kenia, junto a las costas del Océano Índico, estuvo con toda probabilidad, el paraíso terrenal. Y es que fue en esta región de África donde hace más de tres millones de años dio sus primeros pasos el Homo habilis, el tatarabuelo del Homo sapiens. Pensar en Kenia es dejarse llevar por los paisajes inabarcables de la película "Memorias de África", por los increíbles reportajes sobre la migración anual de los herbívoros en el Masai Mara, o las maravillas del Lago Victoria. Pero la realidad de Kenia tiene poco que ver con esa idílica visión de documental sobre la vida salvaje de la sabana.

De los 34 millones de habitantes del país, el 23 % sobrevive con menos de un dólar al día y la renta per cápita es de 460 dólares, 50 veces menor que la española. Y lo que es peor, el país está en retroceso: Kenia se empobrece a un ritmo de un 0,6 % anual desde 1990, en 1995 la tasa bruta de escolarización primaria era del 95 %, y ha bajado al 76 %, y en los últimos quince años la esperanza de vida ha bajado de 59 a 48 años.

El SIDA es uno de los culpables de este salto atrás vital: Hay algo más de 1.200.000 enfermos, 650.000 niños han perdido a uno de sus padres o a ambos por su culpa, y el 50 % de las camas hospitalarias están ocupadas por enfermos infectados del VIH.

La historia de Kenia, la cuna de la humanidad, es la historia de un territorio fértil explotado sin consideración por las potencias coloniales primero, y por un régimen político corrupto después. En 1890, al construir el gobierno colonial británico el ferrocarril entre Uganda y el puerto de Mombasa, se abrió la puerta por la que entraron miles de colonos europeos, que sencillamente expulsaron a los nativos de las mejores tierras. Como en el resto de África, el movimiento independentista no fue importante hasta el final de la Segunda Guerra Mundial. De la mano de Jomo Kenyatta, líder del KANU, la Unión Nacional Africana de Kenia, logró su independencia en diciembre de 1964.

Durante los siguientes 24 años, Kenyatta gobernó el país entre la corrupción y el autoritarismo. A su muerte, en 1978, tomó el relevo su mano derecha, Daniel Arap Moi, que intensificó la política represiva ilegalizando todos los partidos de la oposición e instaurando un régimen de partido único en 1982.

Moi gobernaría autoritariamente el país durante otros 24 años. De este modo, durante los primeros 48 años de independencia, Kenia solo conoció dos presidentes. Finalmente, en diciembre de 2.002, Mwai Kibaki, líder de la Coalición Nacional del Arco Iris (NARC), ganaba las elecciones presidenciales, derrotando al candidato oficialista con un abrumador 63 % de los votos. Pero una vez más, las expectativas de cambio se han visto defraudadas, al posponer indefinidamente los trabajos de elaboración de una constitución más democrática.

Los últimos años han sido malos para el país. En 2000, Kenia sufrió la peor sequía del último siglo, y en 2003, el precio del café, el principal ingreso de las exportaciones cayó a su nivel más bajo de la historia. Fue la ruina para la mayoría de los pequeños productores agrícolas, que se sumaron al 40 % de desempleados que ya había en el país antes de la crisis.

Tal vez una de las pocas buenas noticias que ha recibido el país sea la concesión del Premio Nobel de la paz del año 2004 a Wangari Maathai, activista ambientalista y defensora de los derechos humanos, la primera mujer africana que logra este galardón.

CARTA DE KENIA

rrido. Aventuraos hacia el norte del país y encontraréis un mundo distinto. En estos lugares veréis nuestro estilo de vida, veréis la distancia que hay que recorrer hasta llegar a un sitio donde haya agua, veréis las carencias en las carreteras, en las instalaciones sanitarias, en la potabilidad del agua, y en el sistema escolar. Os aseguro que no os gustará la experiencia. Después podréis visitar los parques nacionales y otros lugares maravillosos.

Mi querido amigo, si nunca has visto a alguien que sólo tiene una taza de gachas para comer durante el día, tienes que venir a conocer mi zona.

Si yo fuera español daría un porcentaje de mis ganancias a ONGs que ayudaran a los más desafortunados. Nunca se las daría a un político, porque sería como si se lo hubiera dado para ayudarle a costear su carrera política. No hacen ningún bien a la comunidad, pero mienten muy bien a la gente pobre y se aprovechan de eso. ¿Qué tal vuestros políticos? ¿Hacen lo mismo? Lo dudo.

Echamos la culpa a los países desarrollados porque no son solidarios, no se preocupan y son egoístas, pero he caído en la cuenta de que esto ocurre porque nadie les ha explicado la situación real de la vida en los países en vías de desarrollo. Es difícil de creer, pero esta es la realidad, así que amigo mío considérate feliz de ser español.

Tiyan Joseph

[Traducción del inglés de Aurora Lassaleta]

El P. Tomás Herreros, a través de quien hemos recibido esta carta, atestigua el mérito y tenacidad del autor y de otros como él al haber sido capaces de acceder a la Universidad, conociendo el entorno "pastoralista" del que proceden.

(Extracto de *Cartas del Sur al Norte*, PPC, Madrid 2009)

DIOS TAMBIÉN ESCRIBE

El Espíritu de Dios nos impulsa a proclamar y acoger la Buena Nueva que nos llega desde los confines de la tierra.

El Espíritu del Señor está sobre mí,
porque me ha ungido
para anunciar a los pobres la Buena Nueva,
me ha enviado a proclamar la liberación a los cautivos
y a vista a los ciegos,
para dar la libertad a los oprimidos
y proclamar un año de gracia del Señor. (Lc 4, 18-19)

AHORA ESCRIBE TÚ

Joseph Tiyan (joseph_tiyam@yahoo.com) necesita ayuda en su proyecto de mejorar el comercio de ganado de la comunidad Pokot.

John Losur (losurons@yahoo.com) cuya carta está en la página web de la campaña, trabaja con él. Ambos están deseando escribirse contigo.

Martes de la 5ª semana

SUDÁN

IDH=0,526



Población: 37.792.985 h.
Superficie: 2.376.000 Km²
Capital: Jartúm (Al-Khartum)

Geografía: El mayor país de Africa, Sudán, está dividido en tres regiones naturales: los desiertos de Libia, del Sahara y de Nubia en el norte, las planicies del centro y las selvas tropicales del sur. En las márgenes del Nilo (Nahr an-Nil) se asienta la mayoría de la población y se cultiva el algodón. Puerto Sudán (Bur Sudan), sobre el mar Rojo, concentra todo el tráfico comercial hacia el exterior. Alrededor de 60 % del territorio está afectado por la desertificación. Los vertidos industriales han contaminado costas y algunos ríos.

Pueblo: la composición étnica del pueblo sudanés es sumamente compleja: comprende más de 570 grupos, entre los que figuran los de ascendencia árabe. Estos residen fundamentalmente en el centro y norte del país, junto con los nubios, y forman casi la mitad de la población. Las etnias negras son predominantes en el sur, donde hay además cerca de 400.000 refugiados de las naciones vecinas (Chad, Uganda, Etiopía y Eritrea).

Religión: el Islam (oficial) es predominante entre los árabes y nubios, con mayoría sunnita. Los cultos tradicionales africanos son mayoritarios en el sur y hay comunidades cristianas en ambas regiones.

Idiomas: árabe (oficial y mayoritario); los grupos étnicos usan sus propias lenguas que alcanzan en conjunto más de un centenar.

**CARTA DE SUDÁN****Ningún africano me ayudó; los europeos sí**

1 de julio de 2008

Me llamo Esther Jamba y soy de nacionalidad sudanesa. Es doloroso recordar el pasado pero tengo que contarlo. Sufrí durante mi infancia simplemente porque mi padre murió dejándome a mí en el vientre de mi madre, después ella me dejó con mi tía a la edad de dos años, y se volvió a casar.

Pude hacer desde el primer hasta el cuarto año de Primaria porque mi tía podía pagarlo ya que no era muy caro; cuando llegué al quinto año me dijo que ese era el fin de mi educación porque quería concentrar su dinero en pagar a sus propios hijos que estaban por delante de mí. Dejé la escuela y me quede en casa solo cocinando y lavando la ropa para los que estaban en el colegio.

El año siguiente le pedí volver a la escuela y me dijo que no. Insistí y me dediqué a recoger ramas blandas para escobas y a venderlas cuando ella no estaba, porque me quitaría el dinero para pagar la comida. Cuando llegué a sexto, hacía trabajos pesados como recolectar madera para el fuego y venderla los días de mercado, y elaborar cerveza, lo que me daba la posibilidad de continuar mis estudios. Ninguno de mis parientes me podía ayudar.

En 1991 me casé con un ugandés. Después de que tuvimos un hijo el hombre empezó a maltratarme, diciendo que yo era solo una refugiada y que aunque mi gente le pediría una dote, nunca daría nada, y si el niño estuviera enfermo nunca daría dinero para medicinas. Los vecinos me ayudaron con algo de comida, jabón, etc.

Un día me acerque al obispo, le expliqué mis problemas y aceptó pagarme el TTC (*Teachers Training College*). Tras ser admitida, la administración pidió un certificado de matri-

ESTADÍSTICAS**DEMOGRAFIA**

Población: 37.792.985 h.
Crecim. anual: 21,9 %
Pob. urbana: 43 %
Crecim. urbano: 4,3 %

SALUD

Esp. de vida: 57 años
Hombres: 56 años
Mujeres: 58 años
Hijos por mujer: 4
Mortalidad materna: 590
cada 100.000 nacidos vivos
Mortalidad infantil: 63 por
1.000
Mortalidad menores de 5
años: 91 por 1.000
Consumo de Calorías
diarias: 2.260 per cáp.
9 médicos cada 100.000 per-
sonas
Agua potable: 69 %

EDUCACION

Alfabetismo: 59 %
Hombres: 69 %
Mujeres: 50 %
Escolarización:
Primaria total: 43 %
Hombres: 47 %
Mujeres: 39 %
Secundaria: Sin datos
Universidad: 6 %
Docentes de primaria: 1
cada 29 estudiantes

COMUNICACIONES

26 diarios, 461 radios, 386
televisores y 29 líneas
telefónicas cada 1.000 h.

ECONOMIA

PBI per cáp.: US\$ 1.949
Crecim. anual: 6,0 %
Inflación anual: 10,6 %
Exports: US\$ 3.822 mill.
Imports: US\$ 4.651 mill.
Deuda Externa: US\$ 19.332
mill.; US\$ 512 per cáp.
Servicio de la deuda: 6,0 %
de las exports
Ayuda recibida: US\$ 621
mill.; US\$ 19 per cáp.

TIERRAS

Forestadas y bosques: 28,4
% Arable: 7,2 % del total
Otros: 64,2 % del total

GASTO PUBLICO

Salud: 1,0 % del PBI
Educación: Sin datos
Defensa: 2,2 % del PBI



Niñas cerca de Nuri (Sudán)



Tocando la tamboura (Sudán)
Foto: A. Bommino



Sudán

HISTORIA

Sudán fue conquistado por el Egipto faraónico en el II milenio a.C. y recibió el nombre de Khus. En el siglo VII comenzó la penetración árabe. Dominado por Egipto en 1820, la presencia militar se hizo constante hasta la total ocupación en 1876: la unificación; la introducción de nuevos ritos religiosos; la prohibición de la esclavitud por presión de los ingleses y el establecimiento de impuestos crearon un clima de profunda disconformidad. En 1881, Mohamed Ahmad inició una cruzada por la salvación del islamismo.

Los intereses estratégicos franceses y británicos en la zona concluyeron con la derrota de El Mahdi y con el reconocimiento por parte de los franceses del dominio británico oficializado en forma de condominio anglo-egipcio sobre Sudán en 1899.

En 1956 se proclamó la independencia pero cinco meses antes se había desatado una cruenta guerra civil que se prolongaría durante 16 años. Paralelamente comenzaron los conflictos fronterizos con Egipto originados por el aprovechamiento de las aguas del Nilo. De 1958 (tras un Golpe de Estado) a 1964, Ibrahim Abboud ejerció un gobierno dictatorial que no pudo frenar las pretensiones separatistas del sur.

En 1969 llegó al poder Gaafar al-Nimeiry. Contó con el apoyo de Libia y Egipto y estableció un gobierno personalista reforzado por la entrada en vigor de la Constitución de 1973 y la creación de la Unión Socialista Sudanesa como partido único. En 1983, después de varias reelecciones, Nimeiry dividió las provincias del sur en unidades regionales más pequeñas e impuso la aplicación de la ley islámica en todo el territorio nacional. Esto ocasionó nuevos disturbios en el sur y, desde 1983, el país se vio inmerso en una guerra civil entre una mayoría árabe musulmana en el norte y una minoría negra en el Sur de creencias cristianas o animistas.

En dos ocasiones hasta 1984 el país fue considerado en quiebra. Las sequías de 1986, 1987 y 1988 fueron seguidas por una gran inundación que devastó las principales regiones agrícolas. Tras varios cambios de Gobierno y un nuevo Golpe de Estado, en 1989 se estableció un régimen militar con el-Bashir al mando. Desde 1993 el régimen militar sudanés comenzó a dar síntomas de una apertura política para evitar el aislamiento internacional. En 1996 se celebraron elecciones y el-Bashir fue confirmado en el cargo.

En enero de 1998, Estados Unidos anunció el embargo económico a Sudán alegando que respaldaba el terrorismo internacional.

En octubre de 2002, con el inicio en Kenia de negociaciones de paz, se puso fin a 19 años de una guerra civil que se había cobrado la vida de dos millones de personas y sumido en la miseria al país (en 2003 el 92 % de los sudaneses vivían bajo la línea de la pobreza). Sin embargo, en enero de 2004, mientras se alcanzaba la pacificación, las tropas gubernamentales lanzaron una ofensiva en la zona de Darfur, en el extremo oeste de Sudán, contra el Ejército del Movimiento de Liberación de Sudán que había sido fundado en respuesta a ataques sistemáticos a la región de Darfur por parte de grupos de pastores árabes, los janjawid, expulsados por la desertificación de Sahel (su región de origen), que pretendían desalojar a las tribus negras islamizadas de sus tierras bien irrigadas. Según H.R.W. los janjawid obtuvieron ayuda del Gobierno sudanés para realizar la operación "tierra quemada". Hasta marzo de 2005 se estimaba que 180.000 personas habían muerto en el conflicto de Darfur y dos millones habían abandonado sus aldeas buscando refugio.

CARTA DE SUDÁN

monio o si mi marido podría venir a explicar que yo estaba casada, pero el se negó. Tuve que abandonar el colegio.

Finalmente me incorporé al IAC (*Institute of Accountancy & Commerce* - Instituto de Contabilidad y Comercio) en Arua, para obtener un Diploma en Taquigrafía. Después de acabar este curso, en 1996, empecé a trabajar como secretaria en el Servicio Jesuita a Refugiados (SJR), donde aún sigo, y soy madre de cuatro niños.

Me di cuenta de que el SJR es una organización acogedora, que brinda hospitalidad, con personas comprometidas y tolerantes; por ejemplo en 2001 cuando el mayor de mis hermanos y su esposa murieron de SIDA, el SJR ayudó a esa familia a través de mí, ya que de otro modo, yo con mi sueldo no podría haberme hecho cargo de las dos familias. Además el SJR decidió enviarme a hacer un curso de dos años para obtener un diploma en Administración de Empresas, con el fin de que después el SJR me diera un empleo mejor y mi salario fuera más alto.

Quisiera haber nacido en Europa, no habría tenido que pasar por estos sufrimientos y estaría disfrutando de una vida sencilla y de una educación máxima.

Mis gracias sinceras a las personas del Primer Mundo ya que como mencioné antes, ningún pariente o compañero africano me ayudó y sin embargo los europeos sí.

Queridos amigos en Europa/España quisiera que vinierais y vosotros mismos fuerais testigos de cómo son las cosas aquí.

Esther Jamba

[Traducción del inglés de María Rodríguez Donate]

(Extracto de *Cartas del Sur al Norte*, PPC, Madrid 2009)

DIOS TAMBIÉN ESCRIBE

Dios está siempre donde hay una mano tendida al hermano y una palabra de ánimo.

Fortaleced las manos débiles,
afianzad las rodillas vacilantes.

Decid a los de corazón intranquilo:

¡ánimo, no temáis!...

Él vendrá y os salvará. (Is 35, 3-4)

AHORA ESCRIBE TÚ

El presidente de Caritas Chad es el obispo misionero español Miguel Ángel Sebastián. Desde allí ha coordinado las campañas para ayudar a la población de Sudán que se encuentra en los campos de refugiados de Chad. Escríbele pidiendo que transmita tus palabras de apoyo a los refugiados sudaneses:

Obispo Miguel Sebastián

B.P. 136 - N'Djaména

Chad

O a la dirección electrónica: unad@intnet.td

Miércoles de la 5ª Semana

HAITÍ
IDH=0,529



Población: 8.773.138 h.
Superficie: 27.560 Km²
Capital: Puerto Príncipe

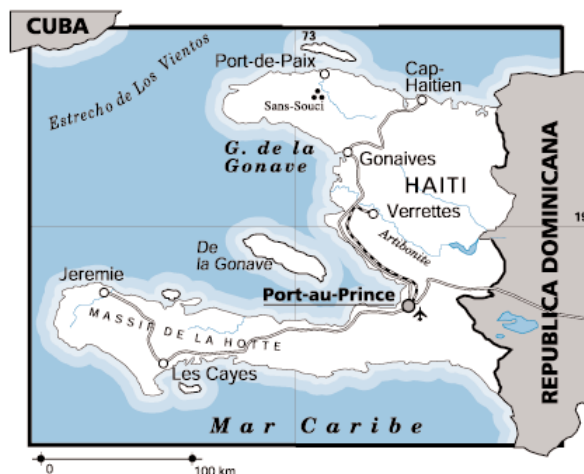
Geografía: Ocupa la porción occidental de la isla Española, la segunda en extensión de las Grandes Antillas. Dos cadenas montañosas principales se disponen siguiendo un eje este-oeste, delineando las dos penínsulas del norte y del sur. El café es el principal producto de exportación. El cobre dejó de explotarse en 1976 y los depósitos de bauxita están a punto de agotarse. La costa septentrional es la que recibe más precipitaciones, y es la más desarrollada del país, pero sus tierras sufren un serio proceso de erosión. Menos del 2 % del territorio permanece forestado.

Pueblo: la gran mayoría de los haitianos -casi 95 %- son descendientes de africanos. El resto son mestizos europeos y hay un pequeño número de origen europeo y oriental. Miles de haitianos han dejado su país en los últimos años, emigrando especialmente hacia Colombia, Venezuela y Estados Unidos.

Religión: vudú, sincretismo de cristianismo y creencias africanas; católicos (80 %), protestantes (16 %).

Idiomas: francés (oficial), hablado por menos de 20 % de la población. La mayoría utiliza el creole (también oficial), lengua local con elementos africanos, españoles e ingleses, además del francés antiguo.

Organizaciones sociales: los grupos de las Iglesias de Base, de origen católico; el Movimiento en Favor de la Lengua Créole; la organización Solidaridad de la Mujer Haitiana (SOFA), que cuenta con 5.000 integrantes; Confederación de Trabajadores Haitianos; Federación de Sindicatos de Haití; Movimiento de Campesinos de Papaya.



ESTADÍSTICAS

DEMOGRAFIA

Población: 8.773.138 h.
Crecim. anual: 1,4 %
Pob. urbana: 40 %
Crecim. urbano: 3,1 %

SALUD

Esp. de vida: 53 años
Hombres: 53 años
Mujeres: 54 años
Hijos por mujer: 3,6
Mortalidad materna: 680 cada 100.000 nacidos vivos
Mortalidad infantil: 74 por 1.000
Mortalidad menores de 5 años: 117 por 1.000
Consumo de calorías diarias: 2.109 per cáp.
Agua potable: 71 %

EDUCACION

Alfabetismo: 52 %
Hombres: 54 %
Mujeres: 50 %
Escolarización:
Primaria total: Sin datos
Secundaria: Sin datos
Universidad: Sin datos
Docentes de primaria: Sin datos

COMUNICACIONES

18 radios, 60 televisores y 17 líneas telefónicas cada 1.000 habs.

ECONOMIA

Población con menos de 1 \$ al día: 53,9 %
PBI per cáp.: US\$ 1.844
Crecim. anual: 0,4 %
Inflac. anual: 27 %
Exports: US\$ 469 mill
Imports: US\$ 1.375 mill
Deuda Ext: US\$ 1.225 mill;
US\$ 140 per cáp.
Servicio de la deuda: 4 % de las exportaciones

TIERRAS

Forestadas y bosques: 3,8 % del total.
Arable: 28,3 % del total.
Otros: 56,3 % del total.

GASTO PUBLICO

Salud: 3,0 % del PBI
Educación: Sin datos.
Defensa: Sin datos.

CARTA DE HAITÍ

Somos pobres moral y mentalmente

Delmas, 2 de octubre de 2007

Me llamo Michel Rose Flore. Tengo 26 años. Vivo con mis padres y estudio química. Estoy en 2º año. Tengo una hermana y un hermano, y yo soy la mayor. Formo parte de una coral de la parroquia de San Martín de Tours en Delmas 5. Me gusta cantar y oír música, ver la televisión y películas. Aspiro a fundar mi familia y también a encontrar un trabajo al final de mi período de formación y llegar a ser una buena química considerada y apreciada.

Os presento brevemente mi país. Haití es un país pobre que no consigue hacer frente a las necesidades de su población. Es uno de los siete países menos avanzados del mundo con una débil producción nacional. La esperanza de vida es de 54 años de media. Haití depende de la ayuda internacional para sobrevivir. Haití carece de industrias y de tecnología adecuada para que se desarrolle el sector industrial. Haití no tiene medios económicos. La falta de infraestructuras (carreteras y puentes) dificulta considerablemente el funcionamiento de las industrias existentes. Esta situación no anima a los inversores extranjeros y nacionales a invertir en Haití.

En el aspecto agrícola, hay que destacar que en Haití el sector agrícola ocupa al 65 % de la población activa. Sin embargo, está muy descuidada desde hace más de 10 años. Está dominada por la agricultura rudimentaria que ocupa el 75 % de las tierras cultivadas y se practica fundamentalmente con la azada. Así el trabajo intenso de los campesinos, numerosos pero aislados, en los pequeños trozos de tierra, sin medios técnicos ni ayuda financiera, no basta para alimentar a la población. Esta situación se agrava más cada año por la fuerte tasa de natalidad que hace crecer la pobla-



HISTORIA

Haití, el país más pobre de América, ocupa la parte occidental de la isla La Española, así llamada por Cristóbal Colón, aunque los pobladores de la isla arawaks y taínos -de los que hoy nos queda rastro alguno- la denominaban Quisqueya.

En 1.697 España cedió la mitad de la isla a Francia, quien comenzó a enviar esclavos de origen africano masivamente, lo que conformó una realidad social en la que sólo el 16 % de la población era libre (480.000 esclavos de una población de 560.000 habitantes).

A comienzos de XIX, el país se proclamó independiente, aprovechando el descontento de esclavos y mulatos. Pero pronto la burguesía que lideró el movimiento de liberación frente a Francia impuso un régimen si cabe de mayor represión.

El s. XIX está jalonado de movimientos de extrema violencia y aunque se viviera una cierta prosperidad con la llegada de inversores extranjeros (EE.UU.) y con la creación de infraestructuras de transportes y grandes plantaciones de caña y café, pronto se vio que el producto de estos esfuerzos emigraba fuera del país.

En 1867 Haití sufre una sangrienta guerra civil, que continúa hasta que en 1915 tropas de los EEUU ocupan el territorio nacional convirtiendo el país en una colonia de facto del todopoderoso "aliado". Esta situación permanece inalterable hasta 1934.

La gran figura haitiana del s. XX es Duvalier, un médico de clase media que apoyado por EEUU y el ejército, asume el poder en 1957 de forma dictatorial. El pueblo le da el sobrenombre de *Papá-Doc*, llegando a declararse presidente vitalicio de la República. Dos fueron los pilares en los que se basó su régimen de terror: el vudú y los llamados *tonton-macoutes*, su guardia de seguridad nacional.

A Duvalier le siguió su hijo Jean Claude en 1971, con el sobrenombre de "Baby Doc". En 1985, los 40.000 asesinatos cometidos durante su régimen tendrán como consecuencia una oleada de tumultos populares y protestas que acabará con el dictador exiliado en Francia bajo protección norteamericana.

En los cinco años siguientes se suceden en el país una serie de golpes de estado hasta que en 1990 se celebran elecciones democráticas, accediendo a la presidencia el sacerdote salesiano Jean Bertrand Aristide. No obstante, el 30 de septiembre de 1991 se produce un nuevo golpe militar encabezado por Raoul Cedras.

Tras la intervención de la OEA y de la ONU se consigue la vuelta del presidente en 1993. Sin embargo, la escalada de violencia en Haití es brutal, lo que tiene como consecuencia un bloqueo naval impuesto por el Consejo de Seguridad de la ONU, el cual destruye la economía del país y deja al 80 % de la población por debajo del umbral de la pobreza.

Tras sendos presidentes allegados a Aristide, éste vuelve a ganar las elecciones en 2001 en un proceso electoral sin garantías.

En 2002 los recursos de Haití estaban en manos del 15 % de la población y el 73 % de ésta vivía en la pobreza extrema, además el gobierno de Aristide recrudesció la represión sobre los periodistas con consecuencias de muerte para al menos 30 de ellos.

El 1 de enero de 2004, coincidiendo con el segundo centenario de la independencia de la nación, se produce una huelga total que desemboca en la ocupación militar del país por las tropas de EEUU y el exilio del presidente. En mayo y septiembre se producen terribles inundaciones con miles de muertos.

Actualmente la situación de violencia e inseguridad es total y las cifras de pobreza son tan pésimas como en el año 2002.

CARTA DE HAITÍ

ción haitiana demasiado rápidamente. Además, los habitantes de Haití ya no quieren sembrar y esto causa graves problemas también porque van a cortar leña a los montes para hacer carbón y eso degrada el suelo.

Los desafíos son enormes, el pasado pesa mucho, hay también mortalidad infantil, faltan hospitales públicos, escuelas, centros de acogida para los niños desamparados. Faltan también profesores profesionales y se nota carencia de electricidad y agua potable, así como falta de seguridad.

En el plano social y cultural, no nos podemos unir realmente; cada uno se ocupa de sus cosas y eso genera la inseguridad que en Haití abarca diversos aspectos. Entre ellos: los secuestros, los robos, la falta de confianza, la corrupción. Todo eso hace de Haití un país subdesarrollado. Cada vez que se hace una reivindicación al gobierno, en lugar de decir lo que se quiere, de pedir el cambio para nuestro país, se prefiere destrozarse edificios y monumentos. Eso hace de Haití un país atrasado.

Al nivel espiritual, somos un pueblo al que le gusta rezar sin duda, pero hay otros que prefieren la magia. Con eso creen que pueden hacer todo, pero no es así. Si oramos realmente sin hipocresía, sin rencor, sin odio, si nos amamos mutuamente como a nosotros mismos, Haití podría salir de este atolladero. Por eso me digo que somos pobres moral y mentalmente.

Michel Rose Flore

[Traducción del francés de Ignacio Otaño]

Michel Rose-Flore nació en 1981 en Puerto Príncipe, Haití.

(Extracto de *Cartas del Sur al Norte*, PPC, Madrid 2009)

DIOS TAMBIÉN ESCRIBE

Dios siempre escucha a los corazones sinceros.

Bendito seas, Señor, Dios de nuestros padres.
Eres justo en todo cuanto nos has hecho.
Sí, pecamos, obramos inicualemente alejándonos de ti.
Señor, que somos más pequeños que todas las naciones,
que hoy estamos humillados en toda la tierra,
por causa de nuestros pecados.
No nos dejes en la confusión,
trátanos conforme a tu bondad
y según la abundancia de tu misericordia.
(Dn 3, 26.27.29.37.41-42)

AHORA ESCRIBE TÚ

*Puedes escribir a Michel Rose Flore a la dirección:
Delmas 29 - Angle Rue A. Killick/Delmas 29
Port-au-Prince - Haití - WI.
También puedes hacerlo a través del correo electrónico
de Stanislas Limdeyou SM (stanislasl@hotmail.com).
Ambos hablan francés.*

Jueves de la 5ª Semana

PAPÚA-NUEVA GUINEA

IDH=0,530



Población: 6.458.059 h.
Superficie: 462.840 Km²
Capital: Port Moresby



CARTA DE PAPÚA-NUEVA GUINEA

Cuando la tradición esclaviza a las mujeres

18 Junio 2008

A nuestros queridos hermanos y hermanas españoles,

Hola y buen día a todos desde la tierra de lo inesperado: Papúa Nueva Guinea (PNG).

Mi nombre es Charles K. Ori. Estoy casado y tengo dos hijos que siguen en la escuela. Mi mujer, Rose, trabaja con las hermanas de las Siervas de San José como colaboradora en las clases de cocina que forman parte del programa de formación en los Centros de Formación en los Talleres de Nazaret. Estos programas atienden a aquellos que están en paro y que no tienen ni formación ni privilegios, mujeres y jóvenes no escolarizados provenientes de los distintos asentamientos de Puerto Moresby. Soy panadero en un supermercado y gano un sueldo mínimo que apenas da para ayudar a mantener una forma de vida digna. Estoy tan agradecido de que mi mujer esté trabajando para que juntos nos ayudemos mutuamente a facilitar la posibilidad de que nuestros hijos vayan al colegio y quizás puedan terminar sus estudios en el futuro.

Aunque estamos viviendo en un asentamiento, un sitio privado de electricidad y agua, estoy deseando que, algún día, podré tener mi propia casa con todas las cualidades necesarias para vivir una vida decente y digna.

Mucha de nuestra gente no ha tenido la oportunidad de ir al colegio, especialmente las mujeres. En nuestra cultura, las mujeres son consideradas ciudadanas de segunda categoría, sin voz propia y siempre al servicio del hombre de la familia. A esto nosotros lo llamamos tradición. Tenemos rituales y prácticas tradicionales a las que valoramos. Pero también tenemos tradiciones que nos esclavizan.

Geografía: Ubicado al este de Indonesia, ligeramente al sur de la línea ecuatorial, el país comprende la porción oriental de la isla de Nueva Guinea y una serie de islas menores: Nueva Bretaña, Nueva Irlanda y Manus, en el archipiélago Bismarck; Bougainville, Buka y Nissau, que integran la parte norte de las Islas Salomón; los archipiélagos de las Luisiadas y D'Entrecasteaux, y las islas de Trobriand/Kiriwina y Woodlark, al sureste de Nueva Guinea. De origen volcánico, el relieve es montañoso, salvo las estrechas llanuras costeras. El país padece deforestación por tala indiscriminada en vastas regiones.

Pueblo: papúes, 84 %; melanesios, 15 %.

Religión: protestantes (58,4 %); católicos (32,8 %); anglicanos (5,4 %); creencias tradicionales (2,5 %); baha'i (0,6 %); otros (0,3 %).

Idiomas: inglés (oficial); pidgin – dialecto local derivado del inglés – y más de 700 lenguas locales.

Principales partidos políticos: Partido por la Alianza Nacional; Movimiento Democrático Popular; Partido Progresista Popular; Union Papua y Niugini; Partido de Acción Popular.

ESTADÍSTICAS

DEMOGRAFÍA

Población: 6.458.059 h.
Crecimiento anual: 2,6 %
Población urbana: 14 %
Crecimiento urbano: 2,9 %

SALUD

Esperanza de vida: 57 años
Hombres: 55 años
Mujeres: 60 años
Hijos por mujer: 3,8
Mortalidad materna : 300 cada 100.000 nacidos vivos
Mortalidad infantil : 55 cada 1.000.
Mortalidad menores de 5 años :74 por 1.000
5 Médicos cada 100 mil personas.

Agua potable: 39 %

EDUCACIÓN

Alfabetismo: 57 %
Hombres: 63 %
Mujeres: 51 %
Universidad : 2 %
Docentes de primaria: 1 por 35 estudiantes

COMUNICACIONES

83 radios, 23,1 televisores, 10,7 líneas telefónicas cada 1.000 habitantes.

ECONOMÍA

PBI : 2.563 U\$ per capita
Crecimiento anual: 3,3 %
Inflación anual: 1,7 %
Export. 1.332 millones U\$
Import.: 1.611 millones U\$
Deuda ext.: 1.849 millones U\$
Deuda externa per capita : 305 (U\$)
Servicio de deuda: 10,8 % de las exportaciones
Ayuda: 266 millones U\$
Ayuda per cápita: 46 (U\$)
Ayuda: 6,8 % del PIB

USO DE LA TIERRA


Forestadas: 65 %
Arables: 0,5 %
Cultivadas: 1,4 %

GASTO PÚBLICO

Gasto militar: 0,5 % del PBI
Gasto social en salud: 3 % del PBI

TRABAJO

Desempleo: 3 % de la PEA
PEA Femenina: 48 % de la PEA



HISTORIA

Situada al oriente del archipiélago malayo, la isla de Nueva Guinea fue ocupada hace 50 mil años por melanesios. Segunda isla más grande del mundo presenta abundantes accidentes geográficos. El clima es tropical con abundantes lluvias. La población tradicionalmente dispersa y aislada ha desarrollado cientos de dialectos.

El portugués Jorge de Meneses la bautizó "Ilhas dos Papuas" y el español Iñigo Ortiz de Retes le agregó Nueva Guinea, por el parecido de sus habitantes a los guineanos.

En el s. XIX la isla fue disputada por holandeses, alemanes y británicos, y la dividieron en cuadrantes. Tras la I y II Guerra Mundial, Australia tomó el control de la parte alemana e inglesa con el nombre de Territorio Papúa Nueva Guinea. Holanda controló la parte occidental, Irian Barat, hasta la anexión a Indonesia en 1969.

En 1971 el territorio oriental se denominó oficialmente Papúa Nueva Guinea. En 1975 logró su independencia bajo el liderazgo de Michael Somare, ganador de las primeras elecciones de tres años antes.

Desde su independencia ha enfrentado movimientos secesionistas. Las relaciones con Indonesia, que ocupa la parte occidental de la isla, son conflictivas. Ahí opera el movimiento Papúa Libre. En 1984, doce mil habitantes de aquella provincia se refugiaron en Papúa-Nueva Guinea. Muchos aún permanecen en la zona.

La minería genera más de la mitad de los ingresos por exportaciones. Es el elemento esencial en su economía junto con el petróleo. En 1989 se militarizó la disputa secesionista de la isla de Bougainville, ubicación de yacimientos de oro y cobre bajo control australiano. El conflicto se profundizó. Se aprobó el envío de tropas y, en 1991, la reimplantación de la pena de muerte. En 1996 fue asesinado Theodore Miriung, impulsor de un acuerdo de paz. A principios de 1997, el primer ministro Chan renunció al cargo por contratar mercenarios contra los secesionistas. En 1997 el gobierno y los rebeldes alcanzaron un acuerdo de cese al fuego, desmilitarización y envío de tropas de la ONU. Australia prometió fondos para la reconstrucción. En nueve años habían muerto 20 mil personas.

El sistema político fue desde el principio un problema. Formalmente una monarquía parlamentaria y democrática, tuvo un sistema de partidos muy débil y atomizado. Esto ha determinado la caída de gobiernos mediante el procedimiento de voto de no confianza por el Parlamento unicameral. En once años tuvo cinco primeros ministros.

En 1999, el primer ministro Bill Skate cayó por la decisión de solicitar créditos por 2.500 millones de dólares a Taiwán. Fue reemplazado por Mekele Morauta, quien inició gestiones para obtener créditos del Banco Mundial y el FMI, lo que causó fricciones con China. Fue el primer ministro que completaba su mandato.

Las elecciones generales de 2002 trajeron al poder a Michael Somare por tercera vez. Los objetivos de su nuevo gobierno incluían la adopción de medidas urgentes contra la pobreza, el desempleo crónico y la extendida criminalidad.

CARTA DE PAPÚA-NUEVA GUINEA

Esto es muy evidente en la situación de las mujeres en nuestra sociedad.

Muchos de nosotros vivimos en asentamientos donde hay muchos niños que viven en la calle. Yo creo que la causa de todo esto es la falta de educación para la gente y el paro. Muchas mujeres y chavales fuera de la escuela están sin nada que hacer.

Yo simplemente os admiro a los españoles y la gente en otros países primermundistas por vuestra creatividad para hacer de vuestro país un país desarrollado, un país del primer mundo. ¿Cómo conseguisteis vuestra riqueza? ¿Cómo mejorasteis vuestra calidad de vida? Pero al mismo tiempo, ¿sois felices disfrutando de vuestras vidas mientras en los países del tercer mundo muchos se mueren de hambre, muchos son ignorantes, muchos viven sin techo y muchos siguen primitivos? Me siento mal por vosotros porque no veis ni sentís la miseria de la gente de personas como nosotros en los países tercermundistas.

¿Podéis abrir vuestros ojos, vuestras mentes, vuestros corazones y vuestros oídos a nosotros? ¿Por qué no extendéis vuestros horizontes? ¿Podéis ayudarnos a mejorar nuestra calidad de vida? Venid a ver nuestra vida, nuestros tesoros, nuestras miserias, y abrid vuestros corazones, vuestras mentes y vuestras manos.

Gracias por leer mi carta. Sinceramente,

Charles Ori

[Traducción del inglés de Cristina Schaver]

Charles Ori nació en 1970 en Harilareva Village, Papúa-Nueva Guinea.

(Extracto de *Cartas del Sur al Norte*, PPC, Madrid 2009)

DIOS TAMBIÉN ESCRIBE

Dios escribe su Palabra, que trae una Buena Noticia que supera todas las fronteras y divisiones humanas.

Os traigo mi victoria, no está lejos; mi salvación no tardará. (Is 46, 12)

Todos sois hijos de Dios por la fe en Cristo Jesús. Ya no hay judío ni griego, ni esclavo ni libre, ni hombre ni mujer, ya que todos vosotros sois uno en Cristo Jesús. (Ga 25a. 28)

AHORA ESCRIBE TÚ

Responde a Charles a través de Elma Tuzon, de las Siervas de San José, indicando en el sobre que es para Charles Ori. Escríbele, preferiblemente en inglés o también en español, contándole alguna situación donde la mujer continúe "esclava" de la tradición".

Elma Tuzon (Charles Ori)

P.O. Box 576, Boroko

NCD. Papua New Guinea

Viernes de la 5ª semana

CAMERÚN

IDH=0,532



Población: 16.874.394 h.

Superficie: 465.400 Km²

Capital: Yaoundé

Geografía: El país se divide en tres regiones: las sabanas norteñas de la cuenca del lago Chad, donde se practica la ganadería y se cultiva maíz, algodón y maní; el centro, de sabanas húmedas; y el sur, ricos suelos volcánicos, donde se encuentran los cultivos de exportación: café, banano, cacao, algodón. Sequía y desertificación constituyen las preocupaciones mayores en la región septentrional, que representa 25 % del territorio y donde habita más de la cuarta parte de la población total.

Pueblo: unos 250 grupos étnicos; predominan los de origen bantú en el sur, mientras que en el norte los pueblos mayoritarios son los dualas, bamilekes, tikar y bamauna. Los eondos y fulbes son mayoría en el este y los fulanis en el norte. En el sudeste habitan los pigmeos bakas que viven de la caza y la pesca.

Religión: la mitad de la población practica cultos tradicionales. Los cristianos predominan en el sur y los musulmanes en el norte.

Idiomas: Francés e inglés oficiales. Se hablan diversas lenguas nativas (más de 200, las principales son el beti y el bulu) y alemán.

Organizaciones sociales: en 1971, el gobierno prohibió la Central de Trabajadores del Camerún, heredera de un movimiento sindical del siglo anterior. En la parte anglófona de Camerún hay un movimiento separatista de notable importancia.

**CARTA DE CAMERÚN****África, un "desagüe" para los países europeos**

Yaoundé, 30 de mayo de 2008

Soy un camerunés 33 años, soltero sin empleo efectivo. Vivo en la ciudad de Yaoundé, la capital política de mi país, tengo nivel de estudios equivalente a Bachillerato más tres años de estudios superiores y práctico la religión católica.

Personalmente, soy el segundo de una familia de siete hijos. Mi padre es un antiguo mecánico y mi madre es maestra. Tras la obtención de mi DUT (Diploma Universitario en Tecnología) en electromecánica, me vi obligado a reconvertirme al sector del pequeño comercio, dado que no podía encontrar empleo correspondiente a mi perfil, o de continuar mis estudios con vistas a una especialización. Al día de hoy, ayudo al propietario de una tienda de venta de chamarilería (electrodomésticos de ocasión venidos de Europa). No tengo salario, ningún medio de crear por mí mismo una actividad que genere ingresos, y mi esperanza de que me recluten en la función pública una empresa empequeñece cada día.

Mi experiencia en la tienda de electrodomésticos de ocasión me ha permitido constatar amargamente que, se diga lo que se diga, África es una especie de "desagüe" para los países europeos. En efecto, vendemos aparatos de segunda mano, ya utilizados y desgastados por los occidentales, y que sólo piden que se les tire a la basura. Pero vosotros estáis lejos de saber hasta qué punto este comercio es floreciente en nuestro país. Las poblaciones prefieren estos aparatos porque, a pesar de todo, pasan por tener mejor calidad frente a los productos nuevos, fabricados e importados desde Asia, que son de calidad inferior. Entonces mi principal reproche es que Occidente deje de exportar únicamente productos (por lo que respecta a productos nue-

ESTADÍSTICAS**DEMOGRAFIA**

Población: 16.874.394 h.

Crecim. anual: 1,7 %

Pop. urbana: 54 %

Crecim. urbano: 3 %

SALUD

Esp. de vida: 46 años

Hombres: 46 años

Mujeres: 47 años

Hijos por mujer: 4,1

Mort. materna: 730 cada

100.000 nacidos vivos

Mort. infantil: 87 por 1.000

Mort. menores de 5 años:

149 por 1.000

Consumo de Calorías

diarias: 2.286 per cáp.

7 médicos cada 100.000 personas

Agua potable: 63 %

EDUCACION

Alfabetismo: 68 %

Hombres: 77 %

Mujeres: 60 %

Escolarización:

Primaria total: Sin datos

Secundaria: Sin datos

Universidad: 5 %

Docentes de primaria: 1

cada 53 estudiantes

COMUNICACIONES

6,3 diarios, 161 radios, 75 televisores y 7 líneas telefónicas cada 1.000 hab.

ECONOMIA

Población con menos de 1 \$ al día: 17,1 %

PBI per cáp.: US\$ 2.174

Crecim. anual: 4,3 %

Inflación anual: 0,4 %

Exports: Sin datos

Imports: US\$ 1.608 mill.

Deuda Externa: US\$ 9.496

mill.; US\$ 563 per cáp.

Servicio de la deuda: Sin datos

Ayuda recibida: US\$ 884

mill.; US\$ 55 per cáp.

TIERRAS

Forestadas y bosques: 45,6 % del total

Arable: 12,8 % del tot

Otros: 39,0 % del total

GASTO PUBLICO

Salud: 1,2 % del PBI

Educación: 3,8 % del PBI



HISTORIA

Camerún, cuna de los bantúes, que ya en el siglo II a.C. había comenzado su expansión hacia el sur y el este difundiendo nuevos cultivos y la metalurgia del hierro, le debe su nombre a los primeros contactos con los europeos en el siglo XV (cuando llegó Fernando Poo, se encontró con un río en el que había muchos “camarones”). Hasta el siglo XIX, las relaciones con Europa se limitaron a pequeños intercambios comerciales en zonas costeras.

La época colonial empieza cuando, tras la Conferencia de Berlín, Camerún fue adjudicado a Alemania. Desde el principio hubo conflictos importantes pues los alemanes querían hacerse con el comercio entre la costa y los pueblos del interior, que hasta entonces controlaban los dualas. Por otra parte los alemanes se apropiaron de las tierras más fértiles y aunque hasta entonces nunca había habido problemas de alimentación hizo su aparición el hambre provocando la muerte de miles de personas.

Cuando después de la Primera Guerra Mundial, se repartieron los territorios alemanes en África, Inglaterra se quedó con el norte de Camerún y Francia con el resto (75 %). Casi enseguida empezaron los movimientos populares a favor de la independencia. En 1945 se creó la Unión Popular de Camerún. Cuando en 1956 fue prohibida, sus dirigentes huyeron creando en la selva zonas liberadas y organizando un gobierno autónomo. Para contrarrestar la influencia de la UPN, los franceses crearon la Unión Nacional de Camerún y cuando en 1960 le dieron la independencia al país, pusieron al frente del gobierno a Ahidjo, líder de la UNC, que instauró un régimen de gran represión que llenó las cárceles de presos políticos. Cuando en 1982, dejó el poder, fue sustituido por su primer ministro y desde entonces presidente del país Paúl Biya, que ha mantenido la misma línea política y económica.

La base de la economía de la mayor parte de la población eran los cultivos de café, caucho y algodón, pero como las exportaciones estaban controladas por empresas francesas, cuando en la década de los 80 se produjo la bajada de los precios la gente se vio obligada a aceptar los precios que imponía la comunidad internacional. Para compensar esta caída y hacer frente al pago de la Deuda Externa, el Gobierno, con apoyo del Banco Mundial y del FMI, hizo un reajuste estructural basado en la privatización de empresas y la reducción de importaciones y del gasto del Estado. Pero la crisis económica no había hecho más que empezar y la devaluación del franco dislocó la sociedad camerunesa. En la década de 1990 la corrupción policial y la ineficacia de los tribunales eran tan grandes que llevó a sectores de la población a tomarse la justicia por su mano y a apalear hasta la muerte a sospechosos de pequeños robos.

Pero a pesar de la tremenda crisis económica que atraviesa el país y de la durísima situación en la que viven los camerunenses, quizá el mayor problema que tenga ahora Camerún sea la corrupción. En 1999 la organización no gubernamental Transparencia Internacional situaba al país como el segundo más corrupto del mundo, en 2004 decía que los sobornos eran omnipresentes y el gobierno ha declarado que la corrupción en el ministerio de Finanzas la cuesta al país 2.000.000 de dólares al mes.

Según datos oficiales, el endeudamiento pasó de 2.900 millones de dólares en 1983 a 8.500 millones en 2004. El hambre se agregaba a la lista de males, sobre todo en la provincia de Extremo Norte, una de las regiones más pobres del país, y más de un millón de personas necesitaban ayuda de emergencia.

CARTA DE CAMERÚN

vos) de calidad inferior hacia África, puesto que aunque seamos pobres, merecemos también (para los pocos que tienen medios) ofrecernos productos de calidad superior. Extrapolo esto a los productos alimentarios, puesto que nos damos cuenta por lo que cuentan las personas que viajan a Europa de que los productos alimentarios enviados aquí no son los mismos que consumís vosotros. No estamos muy lejos de pensar que los industriales fabrican productos que son solamente para África, pero si el Hombre es el mismo todas partes, uno se pregunta ¿a quién interesa esto?

Sin embargo, este reproche no debiera disuadir los europeos que quieren venir aquí en busca de aventura, o para descubrir este hermoso país, rico y con gran potencial. Tenemos sol durante más de medio año, lugares turísticos muy hermosos, naturales y que han conservado su carácter salvaje, una vegetación exuberante y variada, en los bosques hay todavía muchos animales interesantes. Estoy seguro de que no hace falta publicidad para convencer a un espíritu explorador.

Con esto os dejo, esperando que esta carta sirva para vuestros fines que encuentro nobles.

Rodrigue Yumbi Sado

[Traducción del francés de Juan-Pierre Castro-Rial]

(Extracto de *Cartas del Sur al Norte*, PPC, Madrid 2009)

DIOS TAMBIÉN ESCRIBE

La Palabra de Dios nos enseña los tres grados de donación: 1º, dar de lo que nos sobra; 2º, dar de lo que necesitamos; 3º, darse uno mismo.

Alzando la mirada, vió a unos ricos que echaban sus donativos en el arca del Tesoro; vio también a una viuda pobre que echaba allí dos moneditas, y dijo: “De verdad os digo que esta viuda pobre ha echado más que todos. Porque todos éstos han echado como donativo de lo que les sobraba, ésta en cambio ha echado de lo que necesitaba, todo cuanto tenía para vivir.” (Lc 21, 1-4)

Vivo en la fe del Hijo de Dios que me amó y se entregó a sí mismo por mí (Ga 2, 20)

Dad y se os dará: una medida buena, apretada, remecida, rebosante pondrán en el halda de vuestros vestidos. (Lc 6, 38a)

AHORA ESCRIBE TÚ


Imagínate cuántas cosas de las que tú te desprendes pueden acabar llegando a la tienda de Youmbi Sado Rodrigue. Escríbele contándoselo o comentando otros aspectos de su carta:

ysrodrigue@yahoo.fr

Sábado de la 5ª Semana

MADAGASCAR

IDH=0,533



Población: 20.215.200 h.
Superficie: 587.040 Km²
Capital: Antananarivo

Geografía: Madagascar, una de las mayores islas del mundo, está separada del continente por el canal de Mozambique. Una extensa meseta central, de origen volcánico, domina las llanuras del litoral, calientes y húmedas, cubiertas al este por selvas tropicales y al oeste por sabanas. La parte oriental de la isla es muy lluviosa, mientras el resto tiene clima tropical seco. La población se concentra en las tierras altas centrales. En el litoral se cultivan arroz y productos de exportación: azúcar, café, banano, vainilla. La ganadería, esparcida por toda la isla, es otra actividad importante. Los principales recursos minerales son: grafito, cromo y fosfato.

Pueblo: los malgaches, que constituyen el 98,9 % de la población, están conformados por diferentes grupos étnicos de origen malayo-afro-indonesio. Comunidades de inmigrantes: indios y pakistaníes 0,2 %; franceses 0,2 %; chinos 0,1 % y otros.

Religión: africanas tradicionales 52 %; cristianos 41 % (21 % de católicos, 19 % de protestantes); musulmanes 7 %.

Idiomas: malgache y francés (oficiales). También se hablan el hovba y otros dialectos locales.

Principales partidos políticos: Yo Amo Madagascar (Tiako I Madagasikara); Unión Nacional (Firaisankinam-Pirenena); Pilar y Estructura para la Salvación de Madagascar (Andry sy Riana Enti-Manavotra an'i Madagasikara); Liberalismo Económico y Acción Democrática para la Recuperación Nacional. (Leader-Fanilo).



CARTA DE MADAGASCAR

También los sueños nos ayudan a vivir.

Miércoles, 23 de julio de 2008

Me llamo Myora Andriamahefasolo. Tengo 24 años; soy la segunda de tres hermanos, los tres solteros. Vivo en Antsirabé. Estoy de canguro con un señor francés y su hija nicaragüense. También doy clases particulares de español y francés.

Desde hace dos años soy licenciada en español. Ahora mi sueño es poder visitar un día España, pero claro el billete es muy caro y con lo que gano pues nunca llegaré a pagarlo, con mi trabajo actual gano 150.000 ariary (unos 60 euros más o menos), imaginaos, pero bueno también los sueños nos ayudan a vivir.

También acompaño a españoles que vienen a visitar el país o a colaborar en alguno de los proyectos de educación y desarrollo. A través de estos encuentros conozco a muchos españoles.

Cuando me cuentan cosas que hacen y viven los niños y jóvenes en Europa me entra rabia e impotencia porque no es justo que haya tanta diferencia entre los países del mismo planeta; también me da rabia porque reconozco que parte de responsabilidad es nuestra, de nuestros dirigentes y de nuestro pequeño nivel de compromiso solidario con el desarrollo de nuestros pueblos.

Somos un pueblo joven, las calles siempre están llenas de niños, incluso a la hora de ir al colegio y eso es una pena porque yo que he tenido la suerte de hacer una carrera sé los límites que se van a encontrar los que no aprendieron a leer y escribir.

La pobreza de las familias provoca que ya desde niños empiecen a trabajar y que las chicas ya con 13 años empiecen a tener hijos o se casen. Yo creo que todo eso frena bas-

ESTADÍSTICAS

DEMOGRAFÍA

Población: 20.215.200 h.
Crecimiento anual: 3 %
Población urbana: 28 %
Crecimiento urbano: 3,7 %
Hijos por mujer: 4,8

SALUD

Esperanza de vida: 59 años
Hombres: 58 años
Mujeres: 61 años
Mortalidad materna: 550 cada 100.000 nacidos vivos
Mort. infantil: 74 cada 1.000
Mortalidad menores de 5 años: 119 cada 1.000
Consumo diario de calorías per cápita: 2.040
Malnutrición infantil: 42 %
Desnutrición: 38 %
Médicos: 29 cada 100.000 h.
Acceso al agua potable: 50 %

EDUCACIÓN

Alfabetismo: 71 %
Hombres: 77 %
Mujeres: 65 %
Enseñanza primaria: 92 %
Hombres: 93 %
Mujeres: 92 %
Enseñanza Secundaria 11 %
Hombres: 11 %
Mujeres: 11 %
Universidad: 3 %
Alumnos por docente de Primaria: 54

COMUNICACIONES

5 diarios, 131 radios, 19,2 televisores y 3,6 líneas telefónicas cada 1.000 h

ECONOMÍA

PBI per capita: 923 U\$
Crecimiento anual: 4,6 %
Inflación anual: 18,5 %
Deuda Ext. per cap: 186 U\$
Ayuda recib. per cáp: 68 U\$

USO DE LA TIERRA

Forestadas y bosques: 22,1 %
Arables: 5,1 %

GASTO PÚBLICO

Gasto militar: 1,4 % del PBI
Gasto social:
Salud: 1,7 % del PBI
Educación: 3,3 % del PBI



Antananarivo (Madagascar)



Madagascar



Casa típica (Madagascar)

HISTORIA

La isla de Madagascar, la cuarta isla más grande del mundo, se encuentra situada en el Océano Índico, frente a las costas de Mozambique. Sus habitantes se denominan malgaches.

Cuenta una de las leyendas indígenas, que los primeros colonizadores de la isla, una raza de pigmeos blancos, habrían emigrado en tandas sucesivas desde Polinesia a partir del siglo I. Estos primeros colonizadores habrían traído con ellos el zebú, buey con joroba típico de Madagascar y los métodos de cultivo propios de sus culturas de origen.

Hacia el siglo XIV, grupos de comerciantes comoranos fundaron una serie de puertos en la región norte. Esos puertos fueron destruidos por los portugueses entre 1506 y 1507.

Al no encontrar oro, ni marfil ni especias, los lusitanos se desinteresaron por el territorio. Pero el contacto con los europeos trajo a la isla las armas de fuego, que se usaron en el trueque por esclavos.

En el siglo IX, Madagascar era una potencia comercial importante en el Océano Índico, intercambiando sus productos con los de los pueblos costeros del continente y con los comerciantes árabes.

A principios del siglo XIX, la isla se unificó políticamente y estableció su capital en Antananarivo, gobierno que se mantuvo hasta 1896, cuando fue derrotado por tropas francesas que convirtieron a Madagascar y las islas cercanas en una nueva colonia de Francia.

En 1948, en un primer intento por conseguir su independencia, los malgaches se levantaron en armas contra la ocupación francesa pero fueron derrotados. La independencia no llegó hasta 1960.

Durante 30 años se suceden diversos líderes dando al país cierta estabilidad, hasta el año 1991, en el que la población se subleva contra el Gobierno, a quien responsabiliza de la desastrosa situación económica desde su aceptación de las propuestas del Fondo Monetario Internacional y de representar sólo los intereses de unos pocos. Aunque la calma volvió durante un cierto tiempo con otra serie de presidentes en el poder, de nuevo la aceptación de los planes impuestos por el FMI no serviría en los años siguientes para que los sucesivos gobiernos sacaran al país de la mala situación económica general ni para que una gran parte de la población que vivía por debajo de los niveles de pobreza cambiaran su situación.

Solo el 26,5 % de la población de Madagascar vive en las ciudades y la principal actividad rural es la agricultura. Se cultivan arroz, azúcar, café, banano, vainilla. La ganadería, esparcida por toda la isla, es otra actividad importante. Los principales recursos minerales son grafito, cromo y fosfato. Entre los mayores problemas ambientales se señala la deforestación. El escaso saneamiento y los desperdicios orgánicos han provocado la contaminación de muchas vías fluviales.

En los últimos años, se ha incrementado la migración rural hacia la capital. Por desgracia muchas de estas personas viven en la calle de entre las cuales más de la mitad son niños. Estas personas sin hogar viven de las limosnas, no reciben ningún tipo de atención sanitaria primaria ni médica y se alimentan de los restos que recogen de los cubos de basura.

Actualmente la esperanza de vida solo alcanza los 53,6 años (en España la media es de 82 años) y a pesar de que en los años recientes se han obtenido grandes avances en la reducción de la mortalidad de los menores, las enfermedades como el paludismo, la diarrea y las infecciones agudas de las vías respiratorias aún causan diariamente la muerte de unos 160 niños.

CARTA DE MADAGASCAR

tante, siempre estamos liados en el hoy (qué comer, qué hacer, cómo salir hoy...). El futuro es lejano, cuando con los europeos visitamos algunas escuelas y preguntan a los niños "¿qué queréis ser de mayores?", aquí nos cuesta mucho responder a eso porque lo más fácil es que te digan que precisamente eso, ser mayor, seguir vivo; otros te dicen que gendarme o diputado pues son los privilegiados del gobierno: tienen coches, armas, poder y dinero. Los jóvenes que han estudiado o están en la capital lo que quieren es ir a Europa; lo que vemos en ellos es que viven como reyes cuando vienen aquí, las chicas sobretodo intentar ligarse algún señor para salir de aquí, es el único 'medio de transporte'.

Todo eso son problemas de mi país, con lo bonito que es todavía necesitamos ayudas para la educación y para medicinas, hay muchos niños que se mueren de diarrea y malaria. Como mi padre es médico hemos vivido 14 años en el campo y he visto muchos niños morir, hay muchas zonas sin dispensarios, cuando estás enfermo y necesitas médico, hay que andar a muchos kilómetros y el que no puede no hay otra solución que morirse...

Yo me siento orgullosa de mi país, bonito y alegre. Me siento bien aunque hay cosas que faltan y que necesitamos mejorar. Nos encanta que nos visiten, nos alegra compartir nuestros cantos y bailes típicos y también dar a probar nuestra cocina y platos típicos todos basados en el arroz.

Ya sabéis donde tenéis una amiga y un pueblo malgache para acogeros como hermanos.

Myora Andriamahefasolo

Myora Andriamahefasolo nació en 1985 en Antananarivo, Madagascar.

(Extracto de *Cartas del Sur al Norte*, PPC, Madrid 2009)

DIOS TAMBIÉN ESCRIBE

También los sueños que Dios ponía en el corazón de los profetas ayudaban al pueblo a vivir con esperanza.

Serán vecinos el lobo y el cordero, y el leopardo se echará con el cabrito, el novillo y el cachorro pacerán juntos, y un niño pequeño los conducirá. La vaca y la osa pacerán, juntas acostarán sus crías, el león, como los bueyes, comerá paja. Hurgará el niño de pecho en el agujero del áspid, y en la hura de la víbora el recién destetado meterá la mano. Nadie hará daño, nadie hará mal en todo mi santo Monte, porque la tierra estará llena de conocimiento de Yahveh, como cubren las aguas el mar. (Is 11, 6-9)

AHORA ESCRIBE TÚ

Escribe a Myora en español o francés contándole los sueños que te ayudan a vivir:

myurita@yahoo.es

Domingo de Ramos

NEPAL

IDH=0,534



Población: 28.757.414 h.
Superficie: 147.180 Km²
Capital: Katmandú

Geografía: Ubicado en la cordillera del Himalaya, sin acceso al mar, constituido por tres regiones geográficas bien definidas: la llanura Tarai, fértil y tropical, las mesetas centrales, cubiertas de pasturas y selvas, y la cordillera del Himalaya, donde se encuentran las mayores alturas del mundo. Las diferentes alturas determinan una gran diversidad de climas (desde el tropical lluvioso hasta el frío de alta montaña) lo que permite el desarrollo de cultivos: arroz, caña de azúcar, tabaco, yute y cereales. De la agricultura y la ganadería depende la mayoría de la población. Los recursos minerales e hidroeléctricos no se explotan aún.

Pueblo: nepalés, 53,2 %; biharis (incluyendo a maithilis y bhojpuris), 18,4 %; tharus, 4,8 %; newars, 3,4 %; magares, 2,2 %; abadhis, 1,7 %; otros 11,6 %.

Religión: hindú (oficial) 86,2 % de la población; budista 7,8 %; musulmana 3,8 %; cristiana 0,2 %; otras 2 %.

Idiomas: el nepalés es oficial (sólo lo habla la mitad de la población). El tibetano es el segundo idioma más usado.

Principales partidos políticos: Partido Nepalés del Congreso; Partido Comunista de Nepal; Partido Nacional Democrático; Partido Nepalés de la Buena Voluntad; Frente Nacional Popular.



CARTA DE NEPAL

¡Gracias por acordaros de los pobres y de los necesitados!

Sunsari, 10 de mayo de 2008

Querida hermana en la fe:

¡Es usted una persona afortunada porque ha nacido en un entorno cristiano y puede vivir la fe, esperanza y caridad! ¡Que el Señor Jesús, el Salvador, la bendiga continuamente! Soy una nueva cristiana y en Nepal somos muy pocos cristianos. Me uno a la oración comunitaria de vez en cuando y por las tardes mi familia se reúne para rezar.

En nuestro pueblo tenemos una escuela, dirigida por los marianistas. Varios centenares de personas han estudiado en esa escuela y ahora hay 800 estudiantes. Acuden desde los pueblos cercanos y lejanos. Cuando se comenzó la construcción, las personas de mentalidad más cerrada y los más ignorantes se opusieron y difundieron el rumor de que aumentaría el cristianismo en la zona. En cierto momento se estuvo a punto de interrumpir el proyecto porque plantearon la amenaza de matar a los trabajadores. En aquellos tiempos, los secuestros y los asesinatos, la violencia popular y las huelgas ilegales eran frecuentes.

Cuando nos enteramos de que los misioneros cristianos iban a construir una escuela en nuestro pueblo, nos alegramos y agradecemos a Dios el hecho de que hubiese benefactores. ¡Pensamos que era una bendición enviada por Dios, porque nuestros hijos recibirían la educación que nosotros no recibimos! Reflexionamos sobre las otras posibilidades que se presentarían cuando se realizase el proyecto de tener una escuela, especialmente nuevos puestos de trabajo para las personas del lugar, electricidad, transportes, teléfono, hospitales, y casas para nosotros.

Pero cuando oímos que había obstáculos, ¡nos asustamos! Empezamos a ayunar y rezábamos continuamente.

ESTADÍSTICAS

DEMOGRAFÍA

Población: 28.757.414 h.
Crecimiento anual: 2,4 %
Población urbana: 17 %
Crecimiento urbano: 5 %
Hijos por mujer: 3,3

SALUD

Esperanza de vida: 64 años
Hombres: 63
Mujeres: 64
Mortalidad materna: 740
cada 100.000 nacidos vivos
Mort. infantil: 56 cada 1.000
Mortalidad menores de 5
años: 74 cada 1.000
Consumo diario de calorías
per cápita: 2.450
Malnutrición infantil: 48 %
Desnutrición: 17 %
Médicos: 21 cada 100.000 h.
Acceso al agua potable 90 %

EDUCACIÓN

Alfabetismo: 49 %
Hombres: 63 %
Mujeres: 35 %
Enseñanza primaria: 78 %
Hombres: 83 %
Mujeres: 73 %
Universidad: 6 %
Niños por docente de primaria: 40

COMUNICACIONES

39 radios, 10,5 televisores y
16,5 líneas telefónicas cada
1.000 personas

ECONOMÍA

PBI per capita: 1.550 US\$
Crecimiento anual: 2,7 %
Inflación anual: 6,8 %
Deuda Ext. per cap.: 121 US\$
Ayuda recib. per cáp: 16 US\$

USO DE LA TIERRA

Forestadas y bosques: 25,4 %
Arables: 16,5 % del total
Cultivadas: 0,9 % del total

GASTO PÚBLICO

Gasto militar: 2 % del PBI
Gasto social en salud: 1,5 %
del PBI
Gasto social en educación:
3,4 % del PBI



Escena rural (Nepal)



Tejedoras (Nepal)



Nepal

HISTORIA

Los primeros grupos nepaleses conocidos son los kiratis, que llegaron del este nepalí durante los siglos VII a.c. y VIII a.c. Los kiratis se organizaron a través de un imperio y se dedicaron principalmente al pastoreo. En este periodo el budismo entró por primera vez en Nepal, al adoptarlo los kiratis como religión.

Durante el año 200 a.c. los kiratis fueron invadidos por los pueblos del norte de India. La llegada de los pueblos del norte de India provocó que el budismo decayera y se reemplazara por el hinduismo, y se introdujera el sistema de castas. A partir de este periodo se comenzó a desarrollar el arte y la arquitectura clásica nepalí.

A partir del año 879 surge una nueva dinastía, la Thakuri con un periodo de inestabilidad a través de invasiones exteriores. Durante este periodo se produce un doble estancamiento cultural y político con la aparición de movimientos independentistas.

Siglos más tarde el rey Arideva funda una nueva dinastía, la Malla, se produce el renacimiento cultural que había estado estancado durante la dinastía Thakuri y se resuelven los conflictos políticos con los movimientos independentistas. Esta dinastía alcanzó su máximo esplendor durante el siglo XV a través de Yaksha Malla.

A mediados de siglo XVIII se produce un nuevo enfrentamiento interno en Nepal. Los Ghorkha y a través de su líder Prithvi Narayan Shah comenzaron una campaña sobre el valle Katmandú. Tras 27 años de conflictos en 1768 lograron el triunfo y fue cuando se trasladó la capital Nepali a Katmandú estableciéndose la dinastía Shah, la cual dispuso de un ejército lo suficientemente poderoso para ir extendiendo su poder a lo largo de territorio nepalí.

En 1814 se produce un nuevo conflicto conocido como la guerra anglo-nepalesa que se enfrentó a Nepal contra Gran Bretaña. Nepal salió derrotada y fue obligada a firmar el tratado de Sugauli (1816) por el que se cedía el territorio de Sikkim y la mayoría de Terai. Comienza la presencia británica en el territorio nepalí. Con este tratado se establecen las actuales fronteras y límites políticos de Nepal.

En 1857 durante El Motín de la India, Nepal envió tropas a luchar a favor de Gran Bretaña y posteriormente Gran Bretaña en gestión de agradecimiento devolvió a Nepal los territorios de Terai.

La dinastía Shah continuó hasta la primera mitad del siglo XIX como consecuencia de la masacre de Kot. Jung Bahadur Rana asesina en 1846 en una reunión en el congreso a los principales dirigentes del país. Bahadur se asignó un título para su reinado, el de Rana, proclamándose en cargo vitalicio de primer ministro con un sistema de sucesión. Durante el mandato de los Rana, Nepal se organizó de manera similar que al antiguo régimen lo que provocó que progresivamente fueran sucediéndose movimientos contrarios. Tras un largo periodo, en 1951, los Rana tuvieron que negociar un sistema democrático con multipartidismo, que no se fraguó hasta 1989 mediante un clamor popular que supuso violentos enfrentamientos, hasta que el rey Birenda admitió el multipartidismo democrático. En 1991 se celebran las primeras elecciones democráticas, y en este nuevo periodo aumenta la inestabilidad política lo que desemboca en una guerra civil en 1996 con la insurrección armada del partido comunista nepalí, con tendencia maoísta, manteniendo el control del poder hasta abril del 2006. Es entonces cuando el monarca Gyandera convoca a los siete partidos para elección de un nuevo gobierno y la activación del sistema parlamentario. El Partido Comunista Nepali (maoísta) consiguió la victoria en las elecciones del 11 de abril del 2008. El país fue proclamado una república por la Asamblea Constituyente el 28 de mayo del 2008.

CARTA DE NEPAL

Algunos de nosotros intentamos convencer a los que se oponían al proyecto. ¡Fue un trabajo duro! Finalmente, todos lo aceptaron.

Ahora tenemos una gran escuela, dirigida por los misioneros. Les ayudan personas del primer mundo, auténticos hermanos y hermanas, como vosotros. Hay un continuo progreso en todo. Con vuestra ayuda se han construido aquí 45 casas, algunas personas han conseguido trabajo y, gracias al colegio, muchos están recibiendo una buena formación. Muchas personas han recibido asistencia médica y ahora se está construyendo un hospital cerca de la escuela.

Los misioneros nos recuerdan que todos los que apoyan el proyecto, especialmente los de los países cristianos, ¡ayudan a sus hermanos necesitados de otras partes del mundo haciendo un sacrificio continuado y creyendo en lo que realizan! ¡Gracias por acordaros de los pobres y de los necesitados! ¡Que Dios os bendiga!

Durante mi infancia, para sobrevivir, tuve que ayudar a mis padres en los trabajos agrícolas. Por lo menos ahora mis hijas van a la escuela, gracias a las becas que da esa escuela. Cuando empiecen a ganar dinero al terminar su educación, ¡creo que ayudarán a todos los que tengan necesidades, y espero que lo hagan con cariño, como usted! Estoy deseando que llegue ese día.

Anita Khawas

[Traducción del inglés de José Ramón Sebastián de Erice]

Anita Khawas, nació en 1974 en Sunsari, Nepal. Tiene cuatro hijas. Anita y su familia se convirtieron al cristianismo. Ha trabajado como asistente en Kuwait durante los dos últimos años y ahora ha regresado. Anita interrumpió sus estudios en la escuela primaria, por eso un voluntario la ha ayudado a escribir esta carta.

(Extracto de *Cartas del Sur al Norte*, PPC, Madrid 2009)

DIOS TAMBIÉN ESCRIBE

Siempre hay más felicidad en dar que en recibir.

Seréis ricos para dar siempre con generosidad, y eso provocará, gracias a nosotros, acciones de gracias a Dios. (2 Co 9, 11)

AHORA ESCRIBE TÚ

Hoy, Domingo de Ramos, contesta a Anita dando gracias a Dios, que se acuerda de los pobres y necesitados. Puedes hacerlo en inglés a través de Victor Sahayaraj SM (especificando en el sobre que es para ella) a la dirección:

*Victor Sahayaraj SM (Anita Khaswas)
Morning Star High School
Bharaul BDC, W.No.3 - District - Sunsari - Nepal
o por correo electrónico a: svictorsm@yahoo.co.in*